



MĚSTSKÝ ÚŘAD HORAŽĐOVICE

Mírové náměstí 1, 341 01 Horažďovice

Odbor životního prostředí

Naše č.j.: MH/02639/2023

Spisová značka: MH/02639/2023

Vyřizuje: Ing. Anna Vachušková

Telefon: 371 430 549

E-mail: vachuskova@muhorazdovice.cz

Datum: 17.02.2023

SOUHRNNÉ SDĚLENÍ ODBORU ŽIVOTNÍHO PROSTŘEDÍ

Záměr: „Stavební úpravy elektroinstalace MŠ v ulici Jiřího z Poděbrad v Horažďovicích“

Žadatel: Lukáš Urbánek, Velké náměstí 4, 386 01 Strakonice, IČO 74723316 (na základě plné moci zastupuje stavebníka)

Stavebník: město Horažďovice, Mírové náměstí 1, 341 01 Horažďovice, IČO 00255513

Zpracovatel projektové dokumentace: zodp. projektant Ing. Ladislav Hanuš, ČKAIT 0102466, doložená dokumentace pro povolení stavby, zpracovaná v lednu 2022, předloženo autorizované paré č. 2

Popis záměru: Na základě předložené žádosti ze dne 13.02.2023 č. j. MH/02639/2023 je předmětem záměru vnitřní úprava objektu v rozsahu výměny veškeré vnitřní elektroinstalace v objektu MŠ.

Záměrem jsou dle průvodní zprávy dotčeny pozemky p. č. st. 783 a 204/2 v katastrálním území Horažďovice.

Městský úřad Horažďovice, odbor životního prostředí posoudil soulad návrhu se zák. č. 17/1992 Sb., o životním prostředí. Na základě tohoto posouzení a dalších nám dostupných podkladů Vám jako orgán státní správy v oblasti životního prostředí vydáváme následující sdělení dle ust. § 154 zákona č. 500/2004 Sb., správního řádu ve znění pozdějších předpisů:

Jako příslušný orgán ochrany zemědělského půdního fondu (ZPF) dle ust. § 15 písm. n) zákona č. 334/1992 Sb., o ochraně zemědělského půdního fondu, ve znění pozdějších předpisů (dále jen „zákon“), sdělujeme:

Pozemek p.č. 204/2 v k.ú. Horažďovice je součástí zemědělského půdního fondu, v katastru nemovitostí je evidován jako druh pozemku zahrada.

Dle ust. § 9 odst. 2 písm. d) zákona není třeba souhlasu k odnětí zemědělské půdy ze zemědělského půdního fondu k nezemědělským účelům po dobu kratší než jeden rok včetně doby potřebné k uvedení zemědělské půdy do původního stavu, je-li termín zahájení nezemědělského využívání zemědělské půdy nejméně 15 dní předem písemně oznámen orgánu ochrany zemědělského půdního fondu.

Upozorňujeme, že investor je povinen řídit se zásadami ochrany zemědělského půdního fondu dle § 8 odst. 1 a 2 zákona.

S výše uvedeným záměrem **souhlasíme**.

Jako orgán státní správy v oblasti odpadového hospodářství příslušný dle ustanovení § 126 písm. k) a § 146 odst. 3 zákona č. 541/2020 Sb., o odpadech (dále jen „zákon o odpadech“) k předmětnému záměru sdělujeme:

Orgán státní správy odpadového hospodářství je k vybraným řízením dle stavebního zákona pro stavební úřad dotčeným orgánem.

K řízením, předmětem kterých jsou terénní úpravy nebo odstranění stavby podléhající ohlášení nebo povolení vydává závazné stanovisko.

K řízením, předmětem kterých je změna dokončené stavby podléhající ohlášení nebo povolení vydává vyjádření.

Předmětný záměr není změnou dokončené stavby, předmětem záměru nejsou terénní úpravy ani odstranění stavby, vydání závazného stanoviska nebo vyjádření nepodléhá.

S realizací záměru souhlasíme.

Nicméně, vzhledem k tomu, že realizací záměru se vznik odpadu předpokládá, a návrh nakládání se vzniklými odpady je zpracován obecně s odkazem na povinnost postupovat dle platné legislativy, upozorňujeme na základní principy a povinnosti, které se na nakládání s odpady vztahují a je nutno jejich plnění zajistit.

Z hlediska zájmů chráněných zákonem o odpadech je nezbytné při provádění stavby zajistit vysokou úroveň ochrany životního prostředí a zdraví lidí a trvale udržitelné využívání přírodních zdrojů předcházením vzniku odpadů a nakládáním s nimi v souladu s hierarchií odpadového hospodářství za současné sociální únosnosti a ekonomické přijatelnosti. Nakládáním s odpady se rozumí soustřeďování odpadu, shromažďování odpadu, skladování odpadu, sběr odpadu, úprava odpadu, využití odpadu, odstranění odpadu, obchodování s odpadem nebo přeprava odpadu.

Hierarchie odpadového hospodářství je v souladu s ustanovením § 3 odst. 2 zákona o odpadech založena na předcházení vzniku odpadu, a nelze-li vzniku odpadu předejít, pak v následujícím pořadí jeho příprava k opětovnému použití, recyklace, jiné využití, včetně energetického využití, a není-li možné ani to, jeho odstranění.

Dle charakteru záměru realizací (prováděním stavební činnosti) vzniknout odpady sk. 15 odpady z obalů a sk. 17 stavební a demoliční odpady. Problematika nakládání s odpady v podkladech uvedená není, není uvedeno ani jejich předpokládané množství, jak vyžaduje vyhláška ke stavebnímu zákonu č. 499/2006 Sb., o dokumentaci staveb.

Z důvodu přílišné obecnosti návrhu nakládání se vzniklým odpadem, upozorňujeme na povinnost při realizaci záměru dodržet základní povinnosti, které se na nakládání s odpady vztahují, a to:

- při realizaci záměru je nezbytné volit technologické postupy, jejichž aplikací lze v maximální míře předcházet vzniku odpadů,
- každý je povinen soustřeďovat odpady oddělené, původce odpadu má povinnost nakládat s odpady s ohledem na jejich skutečné vlastnosti,
- každý je povinen nakládat s odpady tak, aby jej zabezpečil před odcizením, únikem, nebo znehodnocením, které by zhoršilo možnost nakládání s daným odpadem v souladu s hierarchií odpadového hospodářství,
- každý je povinen mít zajištěno předání stavebního a demoličního odpadu, které sám nezpracuje, do zařízení pro nakládání s daným druhem odpadu v odpovídajícím množství písemnou smlouvou před jejich vznikem; v případě stavebních a demoličních odpadů se tato povinnost v souladu s ustanovením § 154 odst. 6 zákona č. 541/2020 Sb., o odpadech od 01.01.2022 vztahuje i na nepodnikající fyzické osoby, s výjimkou případu, kdy množství produkováných stavebních a demoličních odpadů odpovídá množství stavebních a demoličních odpadů, které může fyzická nepodnikající osoba předat podle § 59 do obecního systému. V této souvislosti se doporučuje doklady o předávaných odpadech uchovat (pro kontrolu v případě potřeby),
- při provádění stavby dodržet postup pro nakládání s vybouranými stavebními materiály určenými pro opětovné použití, vedlejšími produkty a stavebními a demoličními odpady tak,

aby byla zajištěna nejvyšší možná míra jejich opětovného použití a recyklace.

- Zákon o odpadech v souladu s ustanovením § 2 odst. 1 písm. e) nevztahuje na nekontaminovanou zeminu a jiný přírodní materiál vytěžený během stavební činnosti, pokud je zajištěno, že materiál bude použit ve svém přirozeném stavu pro účely stavby na místě, na kterém byl vytěžen. Pro využití zeminy na jiném místě musí být splněny požadavky uvedené v § 6 vyhlášky č. 273/2021 Sb., o podrobnostech nakládání s odpady.

Jako orgán státní správy ochrany ovzduší věcně a místně příslušný dle § 27 odst. 1 písm. f) zákona č. 201/2012 Sb., o ochraně ovzduší ve znění pozdějších předpisů (dále jen zákon o ochraně ovzduší) k předmětnému záměru sdělujeme:

S ohledem k charakteru záměru (bude prováděná stavební činnost, zemní práce) **požadujeme zejména při provádění stavby** zajistit minimalizaci znečišťování ovzduší tuhými znečišťujícími látkami a druhotnou prašností, např. využitím skrápění při provádění prašných procesů. Požadavek k minimalizaci prašnosti vyplývá z dokumentu Ministerstva životního prostředí „Program zlepšování kvality ovzduší, zóna Jihozápad, CZ 03“ z května 2016, aktualizovaného v lednu 2021.

V souladu s ustanovením § 11 odst. 3 zákona o ochraně ovzduší je zdejší orgán ochrany ovzduší pro stavební úřad dotčeným orgánem. K umístování, provedení a užívání staveb dle stavebního zákona má zmocnění k vydání závazného stanoviska ke zdrojům znečišťování ovzduší neuvedeným v příloze 2 zákona o ochraně ovzduší.

Předmětem záměru nejsou zdroje znečišťování ovzduší neuvedené v příloze č. 2, zákona o ochraně ovzduší. **S realizací záměru souhlasíme.**

Jako příslušný vodoprávní úřad podle ustanovení § 104 odst. 2 písm. c), ustanovení § 106 odst. 1 zákona č. 254/2001 Sb., o vodách a o změně některých zákonů (vodní zákon), ve znění pozdějších předpisů sdělujeme:


S realizací záměru souhlasíme a sdělujeme, že z důvodu nedotčení zájmů chráněných vodním zákonem nebude vydáno závazné stanovisko dle § 104 odst. 3 vodního zákona k postupu dle stavebního zákona k povolení výše uvedeného záměru.

Odůvodnění:

V místě navrhovaného záměru se nenachází vodní tok (dle CEVT), záplavové území ani ochranné pásmo vodního zdroje. Lze předpokládat, že záměrem nedojde ke zhoršení stavu vodního útvaru a nebude mít za následek nedosažení dobrého stavu/potenciálu vod.

Ostatní zájmy chráněné právními předpisy v kompetenci Městského úřadu Horažďovice, odboru životního prostředí tímto předloženým záměrem nebudou dotčeny.

Toto sdělení je platné pro záměr v podobě a rozsahu, v jakém o něj bylo požádáno, s ohledem na legislativu platnou v době vydání sdělení. V případě, že dojde ke změně legislativy nebo ke změně záměru, je nutno požádat o jeho nové posouzení.



Ing. Martin Škoda

vedoucí odboru životního prostředí

**MĚSTSKÝ ÚŘAD
HORAŽĎOVICE**
Odbor životního prostředí

Příloha

Projektová dokumentace

Rozdělovník

Lukáš Urbánek, Velké náměstí 4, 386 01 Strakonice



HZSPX00A7H8K

**Hasičský záchranný sbor Plzeňského kraje****Územní odbor Klatovy**

Aretinova 129, 339 01 Klatovy

Č. j.: HSPM- 3553-3/2022 KT

Počet stran: 3

Počet příloh: 0

Adresát:

Atelier Penta, spol. s r.o.

Raisova 1004

386 01 Strakonice

Vyřizuje za PO: por. Ing. Václav Chmelenský

Tel.: 950 311 156

E-mail: vaclav.chmelensky@hzspk.cz

Vyřizuje za OOB: kpt. Bc. Ivan Lederer DiS.

Tel.: 950 311 158

E-mail: ivan.lederer@hzspk.cz

Datum: 3. 1. 2023

**KOORDINOVANÉ ZÁVAZNÉ STANOVISKO
DOTČENÉHO ORGÁNU NA ÚSEKU POŽÁRNÍ OCHRANY A OCHRANY OBYVATELSTVA****Název stavby:**

Stavební úpravy elektroinstalace MŠ v ulici Jiřího z Poděbrad v Horažďovicích

Místo stavby:

Jiřího z Poděbrad 724, 341 01 Horažďovice

Stavebník:

Město Horažďovice, IČO 00255513, Mírové náměstí 1, 341 01 Horažďovice

Předložená dokumentace:

projektová dokumentace pro vydání stavebního povolení

vypracoval: Ing. Ladislav Hanuš, ČKAIT 0102466

datum: 01/2022

Hasičský záchranný sbor Plzeňského kraje (dále jen „HZS PK“) obdržel dne 22. 12. 2022 žádost o vydání závazného stanoviska k výše uvedené dokumentaci. V souladu s ustanovením § 149 odst. 1 zákona č. 500/2004 Sb., správní řád, ve znění pozdějších předpisů (dále jen „správní řád“) a v souladu s ustanovením § 4 odst. 7 zákona č. 183/2006 Sb., o územním plánování a stavebním řádu (stavební zákon), ve znění pozdějších předpisů (dále jen „stavební zákon“) HZS PK k předložené dokumentaci vydává následující koordinované závazné stanovisko podle níže uvedených ustanovení zvláštních právních předpisů.

Závazné stanovisko dotčeného orgánu na úseku požární ochrany

HZS PK jako věcně a místně příslušný dotčený orgán na úseku požární ochrany podle ustanovení § 7 odst. 4 písm. a) bodu 1 zákona č. 320/2015 Sb., o Hasičském záchranném sboru České republiky a o změně některých zákonů (zákon o hasičském záchranném sboru), ve znění pozdějších předpisů (dále jen „zákon o hasičském záchranném sboru“) a podle ustanovení § 26 odst. 2 písm. b) a ustanovení § 31 odst. 1 písm. b) zákona č. 133/1985 Sb., o požární ochraně, ve znění pozdějších předpisů (dále jen „zákon o požární ochraně“) posoudil v rozsahu níže uvedených podkladů výše uvedenou dokumentaci. Na základě výše uvedeného HZS PK vydává podle ustanovení § 31 odst. 3 zákona o požární ochraně a dále podle ustanovení § 149 odst. 1 správního řádu **souhlasné závazné stanovisko**.

Odůvodnění

HZS PK vycházel při vydání závazného stanoviska z těchto podkladů:

▪ **Požárně bezpečnostní řešení:**

název: Stavební úpravy elektroinstalace MŠ v ulici Jiřího z Poděbrad v
Horažďovicích
vypracoval: Ing. Pavel Bublík, ČKAIT 0100575
datum: 18.12.2022

HZS PK posouzením výše uvedené předložené dokumentace dospěl k závěru, že podle vyhlášky č. 460/2021 Sb., o kategorizaci staveb z hlediska požární bezpečnosti a ochrany obyvatelstva (dále jen „vyhláška o kategorizaci staveb“), se jedná o stavbu mateřské školy s 5. třídou využití celkem pro 120 osob, jejich evakuace při požáru je podmíněna asistencí dalších osob, která není kulturní památkou, se zastavěnou plochou 1110 m², výškou 3,33 m, se dvěma nadzemními podlažími a s jedním podzemním podlažím, bez výskytu prostor pro skladování hořlavých kapalin a hořlavých nebo hoření podporujících plynů, která je podle ustanovení § 9 písm. a) bodu 3 vyhlášky o kategorizaci staveb **stavbou kategorie III**.

V souladu s ustanovením § 40 odst. 1 zákona o požární ochraně se státní požární dozor podle ustanovení § 31 odst. 1 písm. b) zákona o požární ochraně vykonává pouze u staveb kategorie II a kategorie III.

Posouzením předložené dokumentace v rozsahu výše uvedených podkladů podle ustanovení § 46 odst. 1 vyhlášky č. 246/2001 Sb., o stanovení podmínek požární bezpečnosti a výkonu státního požárního dozoru (vyhláška o požární prevenci), ve znění pozdějších předpisů (dále jen „vyhláška o požární prevenci“) dospěl HZS PK k závěru, že požárně bezpečnostní řešení splňuje obsahové náležitosti podle ustanovení § 41 vyhlášky o požární prevenci. Z obsahu posouzeného požárně bezpečnostního řešení vyplývá, že jsou splněny technické podmínky požární ochrany kladené na danou stavbu vyhláškou č. 23/2008 Sb., o technických podmínkách požární ochrany staveb, ve znění vyhlášky č. 268/2011 Sb.

Závazné stanovisko dotčeného orgánu na úseku ochrany obyvatelstva

HZS PK jako věcně a místně příslušný dotčený orgán na úseku ochrany obyvatelstva podle ustanovení § 7 odst. 4 písm. a) bodu 2 zákona o hasičském záchranném sboru, podle ustanovení § 10 odst. 6 zákona č. 239/2000 Sb., o integrovaném záchranném systému a o změně některých zákonů, ve znění pozdějších předpisů a podle stavebního zákona posoudil výše uvedenou dokumentaci. Na základě výše uvedeného HZS PK podle ustanovení § 149 odst. 1 správního řádu k výše uvedené dokumentaci vydává **souhlasné závazné stanovisko**.

Odůvodnění

HZS PK vycházel při vydání závazného stanoviska z těchto podkladů:

- Předložená dokumentace, technická zpráva.
- Z posouzení uvedené dokumentace v rozsahu ustanovení § 22 vyhlášky č. 380/2002 Sb., k přípravě a provádění úkolů ochrany obyvatelstva, dospěl HZS PK k závěru, že uvedená dokumentace splňuje obsahové náležitosti.

Závěr

HZS PK na základě výše uvedených závazných stanovisek vydaných podle zvláštních právních předpisů vydává k předložené dokumentaci stavby

SOUHLASNÉ KOORDINOVANÉ ZÁVAZNÉ STANOVISKO.

plk. Ing. Aleš Bucifal
ředitel územního odboru
úřední osoba

KRAJSKÁ HYGIENICKÁ STANICE PLZEŇSKÉHO KRAJE SE SÍDLEM V PLZNI

Adresa Skřetova 15, Plzeň, 30100, tel +420377155111., e-mail: podatelna@khsplzen.cz, ID:samai8a

V Klatovech dne 23.02.2023

Č.j.: KHSPL 04069/2023

Vyřizuje: Kunešová

Tel. 731 478 922

Email: ivana.kunesova@khsplzen.cz

Lukáš Urbánek

Velké náměstí 54

386 01 Strakonice

Závazné stanovisko k projektové dokumentaci pro stavební řízení na akci „STAVEBNÍ ÚPRAVY ELEKTROINSTALACE MŠ v ulici Jiřího z Poděbrad v Horažďovicích, na parcele: 204/2 a st. 783, k.ú. Horažďovice“, investor: Město Horažďovice, Mírové Náměstí 1, 341 01 Horažďovice, IČO: 00255513

Na základě žádosti zplnomocněného Lukáše Urbánka, Velké náměstí 54, 386 01 Strakonice, IČO: 74723316, podané dne 14.2.2023, posoudila Krajská hygienická stanice Plzeňského kraje se sídlem v Plzni jako dotčený orgán státní správy ve smyslu ustanovení § 77 zák. č. 258/2000 Sb., o ochraně veřejného zdraví a o změně některých souvisejících zákonů v platném znění (dále jen „Zákon č. 258/2000 Sb.“) a v souladu s ustanovením § 4 odst. 2 zák. č. 183/2006 Sb. o územním plánování a stavebním řádu (stavební zákon), v platném znění předložený návrh dokumentace pro sloučené územní a stavební řízení stavby „STAVEBNÍ ÚPRAVY ELEKTROINSTALACE MŠ v ulici Jiřího z Poděbrad v Horažďovicích, na parcele: 204/2 a st. 783, k.ú. Horažďovice“.

Po zhodnocení souladu předloženého návrhu s požadavky předpisů v oblasti ochrany veřejného zdraví vydává Krajská hygienická stanice Plzeňského kraje se sídlem v Plzni toto

závazné stanovisko:

S předloženou projektovou dokumentací pro stavební řízení stavby „STAVEBNÍ ÚPRAVY ELEKTROINSTALACE MŠ v ulici Jiřího z Poděbrad v Horažďovicích, na parcele: 204/2 a st. 783, k.ú. Horažďovice“, investor: Město Horažďovice, Mírové Náměstí 1, 341 01 Horažďovice, IČO: 00255513

se souhlasí.

Odůvodnění:

Pan Lukáš Urbánek, Velké náměstí 54, 386 01 Strakonice, IČO: 74723316, požádal dne 14.2.2023 o stanovisko k předloženému návrhu projektové dokumentace pro stavební řízení stavby „STAVEBNÍ ÚPRAVY ELEKTROINSTALACE MŠ v ulici Jiřího z Poděbrad v Horažďovicích, na parcele: 204/2 a st. 783, k.ú. Horažďovice“.

Projektová dokumentace, kterou zpracoval Ing. Ladislav Hanuš - zodpovědný projektant ČKAIT 0102466, Boženy Němcové 899, 386 01 Strakonice, IČO: 02013631, je zpracována ve stupni pro provádění stavby ve smyslu § 134 odst. 7 zákona 183/2006 Sb. a řeší silnoproudé elektroinstalace v objektu MŠ v ulici Jiřího z Poděbrad v Horažďovicích. Podle § 7 odst. 1 zákona 258/2000 Sb. jsou školy a školská zařízení povinny zajistit, aby byly splněny hygienické požadavky upravené prováděcím

Telefon
(+420) 377 222 020
(+420) 377 222 022

Provolba
(+420) 377 155 111

Telefax
(+420) 377 323 894
(+420) 377 235 223

Email: khs.plz@khsplzen.cz
Internet: www.khsplzen.cz

Bankovní spojení
ČNB Plzeň- město
běž. ú. 24920311/0710

IČO
71009299

právním předpisem vyhláškou č. 410/2005 Sb., o hygienických požadavcích na prostory a provoz zařízení a provozoven pro výchovu a vzdělávání dětí a mladistvých, v platném znění (dále jen „vyhlášky 410/2005 Sb.“).

Navržené umělé osvětlení bude splňovat zejména požadavky §12 a § 13 vyhlášky 410//2005 Sb. Parametry umělého osvětlení v řešených vnitřních prostorách tak musí odpovídat minimálně normovým požadavkům ČSN EN 12464-1.

Podle § 23 odst. 3 zákona č. 258/2000 Sb. mohou být stravovací služby poskytovány pouze v provozovně, která vyhovuje hygienickým požadavkům na osvětlení.

Podle vyhlášky 410/2005 Sb. § 12 odst. 3 musí parametry umělého osvětlení odpovídat normovým požadavkům. Barevný tón umělého světla se musí volit pro hodnoty $\bar{E}_m \leq 200$ lx teple bílý (cca 3000 K); $200 \text{ lx} < \bar{E}_m \leq 1000$ lx neutrálně bílý (cca do 4000 K); $\bar{E}_m > 1000$ lx chladně bílý (cca > 5000 K). Rovnoměrnost umělého osvětlení na chodbách a schodištích musí být větší než 0,2.

Dle vyhlášky 410/2005 Sb. § 15 odst. 1 se svítidla u soustav umělého osvětlení umísťují na strop s okenní stěnou. Stejným způsobem pak budou svítidla ovládána, tedy spínání rozdělené po řadách rovnoběžně s okenní stěnou.

Podle § 15 odst. 5 vyhlášky 410/2005 Sb. musí být osvětlovací soustavy a části vnitřních prostorů odrážející světlo čištěny a obnovovány ve lhůtách daných plánem údržby v souladu s projektem osvětlení, a musí být udržovány v takovém stavu, aby požadované vlastnosti osvětlení byly splněny po celou dobu života osvětlovací soustavy. Není-li zpracován v projektu osvětlení plán údržby, provádí se úklid nejméně 2x ročně umytím oken včetně rámců, svítidel a světelných zdrojů.

Z hlediska zájmů chráněných orgánem ochrany veřejného zdraví nejsou k dokumentaci žádné připomínky.

**MUDr. Eva Nová – odborný rada
vedoucí oddělení hygieny dětí a mladistvých
Klatovy, Domažlice, Tachov
KHS Plzeňského kraje se sídlem v Plzni**



ŽADATEL

Lukáš Urbánek

NAŠE ZNAČKA
0101884586

VYŘÍZENO DNE
09.02.2023

Sdělení o existenci energetického zařízení, sítě pro elektronickou komunikaci nebo zařízení technické infrastruktury společnosti ČEZ Distribuce, a. s., pro akci:

Stavební úpravy EI MŠ 724, Horažďovice

Vážený zákazníku,

dovolujeme si reagovat na Vaši žádost číslo 0101884586 ze dne 09.02.2023 o sdělení o existenci energetického zařízení, sítě pro elektronickou komunikaci nebo zařízení technické infrastruktury. Na Vámi uvedeném zájmovém území se **nenachází energetické zařízení, zařízení sítě pro elektronickou komunikaci nebo zařízení technické infrastruktury v majetku společnosti ČEZ Distribuce, a. s.**

Zároveň si Vás dovoluujeme upozornit, že se v zájmovém území může nacházet energetické zařízení, sítě pro elektronickou komunikaci nebo zařízení technické infrastruktury, které není v majetku společnosti ČEZ Distribuce, a. s.

Toto sdělení je platné do 09.08.2023.

V souvislosti s výše uvedeným si Vás dovoluujeme upozornit, že uvedené sdělení včetně jeho příloh představuje skutečnosti tvořící obchodní tajemství společnosti ČEZ Distribuce, a. s. Poskytnuté informace jsou dále také důvěrnými informacemi a obchodně citlivými informacemi společnosti ČEZ Distribuce, a. s. Z výše uvedených důvodů si Vás proto společnost ČEZ Distribuce, a. s., dovoluje upozornit, že s poskytnutými informacemi je potřeba nakládat dle platných právních předpisů, v opačném případě se vystavujete postihu ve smyslu platné právní úpravy. V této souvislosti si Vás dále dovoluujeme upozornit, že požadované informace nesmí být předány, sděleny, využity, zpřístupněny, či jiným způsobem postoupeny na jakoukoli třetí osobu bez předchozího prokazatelného souhlasu společnosti ČEZ Distribuce, a. s. Informace o existenci energetického zařízení, sítě pro elektronickou komunikaci a zařízení technické infrastruktury mohou být využity pouze pro účel, pro který byly vyžádány.

S pozdravem

ČEZ Distribuce, a. s.

Děčín, Děčín IV-Podmokly
Teplická 874/8
PSČ 405 02
IČ: 24729035

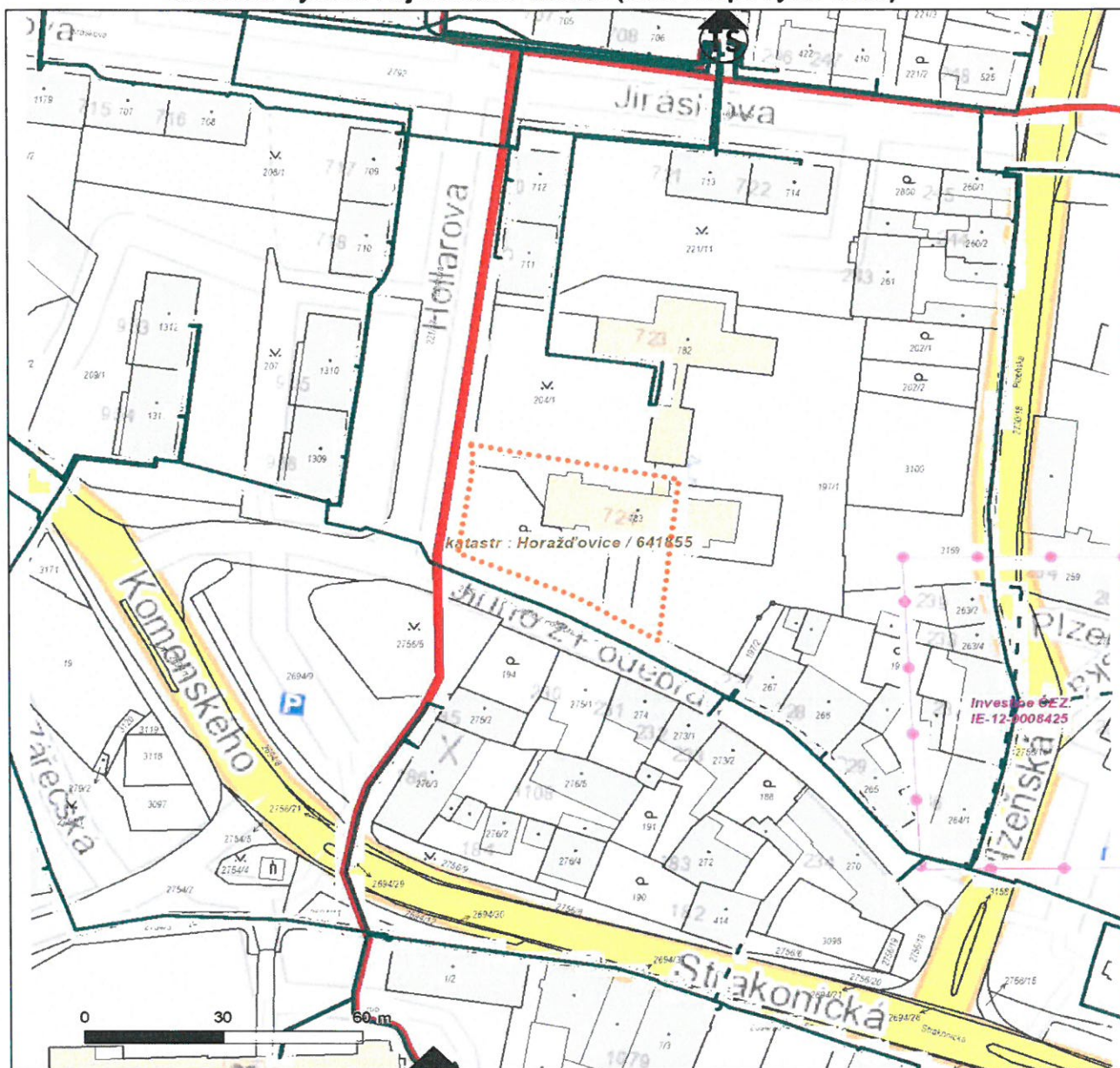
Přílohy

Situační výkres zájmového území




























Platí pouze se sdělením číslo 0101884586.

Zakreslené polohy zařízení v příloze jsou pouze informativní.

Situační výkres zájmového území (klad mapových listů)



Není-li zobrazena katastrální mapa, zadejte žádost znovu. Katastrální mapa je generována prostřednictvím externí WMS služby, jejíž provoz nezajišťuje společnost ČEZ Distribuce, a. s.

LEGENDA		
	Podzemní vedení NN do 1 kV	 Stanice do 52 kV - stožárová
	Nadzemní vedení NN do 1 kV	 Stanice do 52 kV - zděná
	Podzemní vedení VN do 35 kV	 Transformovna (nad 52 kV)
	Nadzemní vedení VN do 35 kV	 Probíhající investice ČEZ Distribuce
	Podzemní vedení VVN 110 kV	 Stanice ČEZ Distribuce ve výstavbě
	Nadzemní vedení VVN 110 kV	 Zařízení ČEZ Distribuce ve výstavbě
	NN přívod odběratele	 Hranice katastrálního území
	Zařízení technické infrastruktury	
	Cizí energetické vedení	 Nadzemní síť pro elektronickou komunikaci
	Zájmové území	 Podzemní síť pro elektronickou komunikaci
		 HDPE trubka
		 Souběhy sítí pro elektronickou komunikaci s energetickými sítěmi:
		 Souběh s podzemním vedením NN do 1 kV
		 Souběh s nadzemním vedením NN do 1 kV
		 Souběh s podzemním vedením VN do 35 kV
		 Souběh s nadzemním vedením VN do 35 kV
		 Souběh s podzemním vedením VVN 110 kV
		 Souběh s nadzemním vedením VVN 110 kV



ŽADATEL

Lukáš Urbánek

NAŠE ZNAČKA
0700662208

VYŘIZUJE / LINKA

VYŘÍZENO DNE
09.02.2023

Sdělení o existenci komunikačního vedení společnosti ČEZ ICT Services, a. s.

Název akce: Stavební úpravy EI MŠ 724, Horažďovice

Účel: Informativní

Vážený zákazníku,
dovolujeme si reagovat na Vaši žádost číslo 0700662208 ze dne 09.02.2023, která se týkala sdělení o existenci komunikačního zařízení na Vámi určeném zájmovém území.

Dle vědomí společnosti ČEZ ICT Services, a. s., se na Vámi vymezeném zájmovém území:
nenachází komunikační zařízení v majetku společnosti ČEZ ICT Services, a. s.

Zároveň si Vás dovoluujeme upozornit, že není vyloučeno, že se ve Vámi vymezeném zájmovém území nachází jiné zařízení, které není v majetku společnosti ČEZ ICT Services, a. s.

Toto sdělení je platné do 09.02.2024.

V souvislosti s výše uvedeným si Vás dovoluujeme upozornit, že sdělení o existenci či neexistenci sítí představuje skutečnosti tvořící obchodní tajemství společnosti ČEZ ICT Services, a. s. Poskytnuté informace jsou dále také důvěrnými informacemi společnosti ČEZ ICT Services, a. s. Z výše uvedených důvodů si Vás proto společnost ČEZ ICT Services, a. s., dovoluje upozornit, že s poskytnutými informacemi je potřeba nakládat dle platných právních předpisů, v opačném případě se vystavujete postihu ve smyslu platné právní úpravy. V této souvislosti si Vás dovoluujeme rovněž upozornit, že požadované informace nesmí být předány, sděleny, využity, zpřístupněny, či jiným způsobem postoupeny na jakoukoli třetí osobu bez předchozího prokazatelného souhlasu společnosti ČEZ ICT Services, a. s. Informace o existenci sítí mohou být využity pouze pro účel, pro který byly vyžádány.

ČEZ ICT Services, a. s.

Praha, Praha 4
Duhová 1531/3
PSČ 140 53
IČ: 26470411

Přílohy

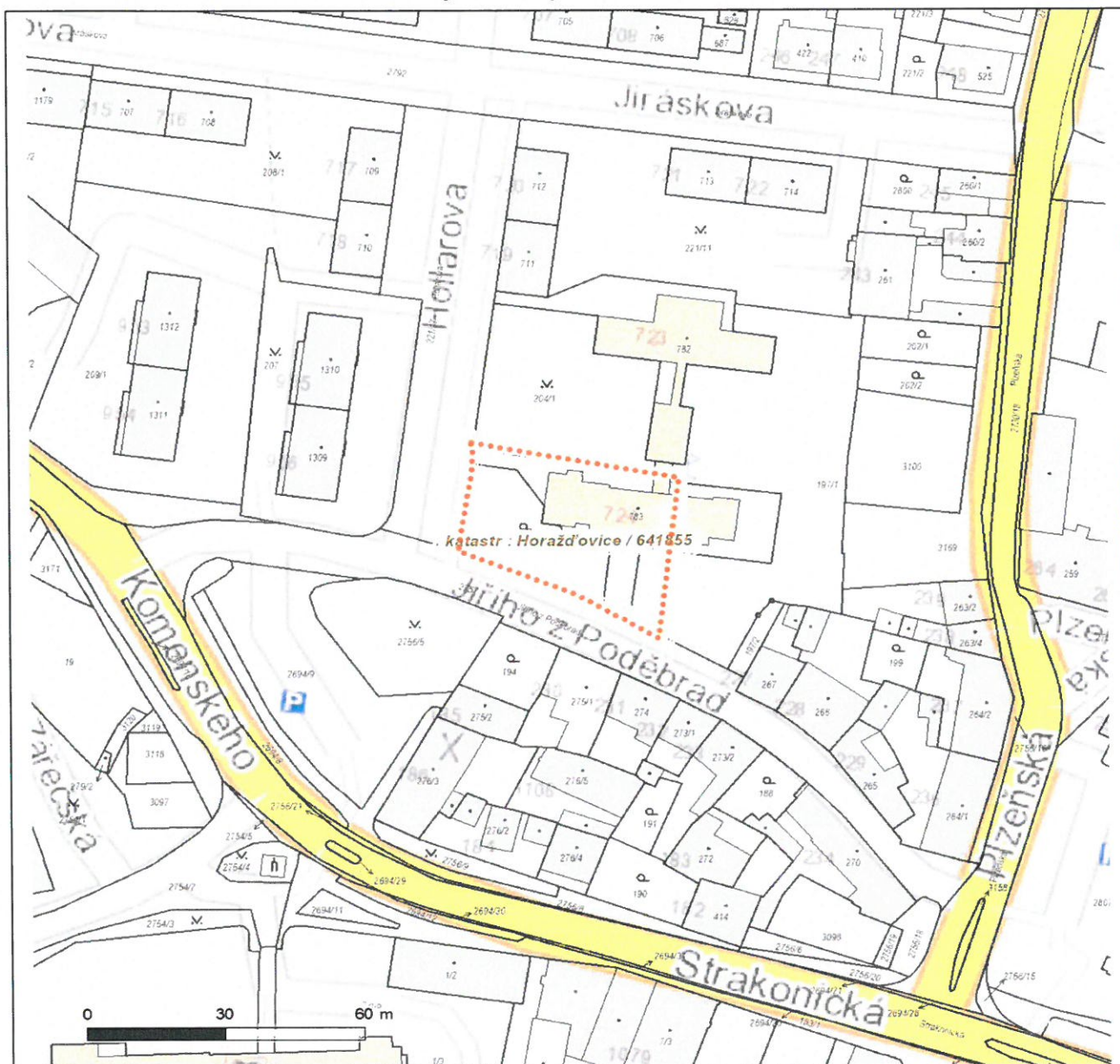
Situační výkres zájmového území



Platí pouze se sdělením číslo 0700662208.

Zakreslené polohy zařízení v příloze jsou pouze informativní.

Situační výkres zájmového území



LEGENDA

- | | | | |
|--|---------------------------|--|-----------------------------|
| | Nadzemní optické vedení | | Radioreléový spoj vzduch |
| | Podzemní optické vedení | | Zájmové území |
| | Nadzemní metalické vedení | | Hranice katastrálního území |
| | Podzemní metalické vedení | | |



ŽADATEL

Lukáš Urbánek

NAŠE ZNAČKA
0201527374

VYŘIZUJE / LINKA

VYŘÍZENO DNE
09.02.2023

Sdělení o existenci komunikačního vedení společnosti Telco Pro Services, a. s.

Název akce: **Stavební úpravy EI MŠ 724, Horažďovice**

Účel: **Informativní**

Vážený zákazníku,
dovolujeme si reagovat na Vaši žádost číslo 0201527374 ze dne 09.02.2023, která se týkala sdělení o existenci komunikačního zařízení na Vámi určeném zájmovém území.

Dle vědomí společnosti Telco Pro Services, a. s., se na Vámi vymezeném zájmovém území:
nenachází komunikační zařízení v majetku společnosti Telco Pro Services, a. s.

Zároveň si Vás dovoluujeme upozornit, že není vyloučeno, že se ve Vámi vymezeném zájmovém území nachází jiné zařízení, které není v majetku společnosti Telco Pro Services, a. s.

Toto sdělení je platné do 09.02.2024.

V souvislosti s výše uvedeným si Vás dovoluujeme upozornit, že sdělení o existenci či neexistenci sítí představuje skutečnosti tvořící obchodní tajemství společnosti Telco Pro Services, a. s. Poskytnuté informace jsou dále také důvěrnými informacemi společnosti Telco Pro Services, a. s. Z výše uvedených důvodů si Vás proto společnost Telco Pro Services, a. s., dovoluje upozornit, že s poskytnutými informacemi je potřeba nakládat dle platných právních předpisů, v opačném případě se vystavujete postihu ve smyslu platné právní úpravy. V této souvislosti si Vás dovoluujeme rovněž upozornit, že požadované informace nesmí být předány, sděleny, využity, zpřístupněny, či jiným způsobem postoupeny na jakoukoli třetí osobu bez předchozího prokazatelného souhlasu společnosti Telco Pro Services, a. s. Informace o existenci sítí mohou být využity pouze pro účel, pro který byly vyžádány.

S pozdravem

Telco Pro Services, a. s.

Praha, Praha 4
Duhová 1531/3
PSČ 140 00
IČ: 29148278

Přílohy

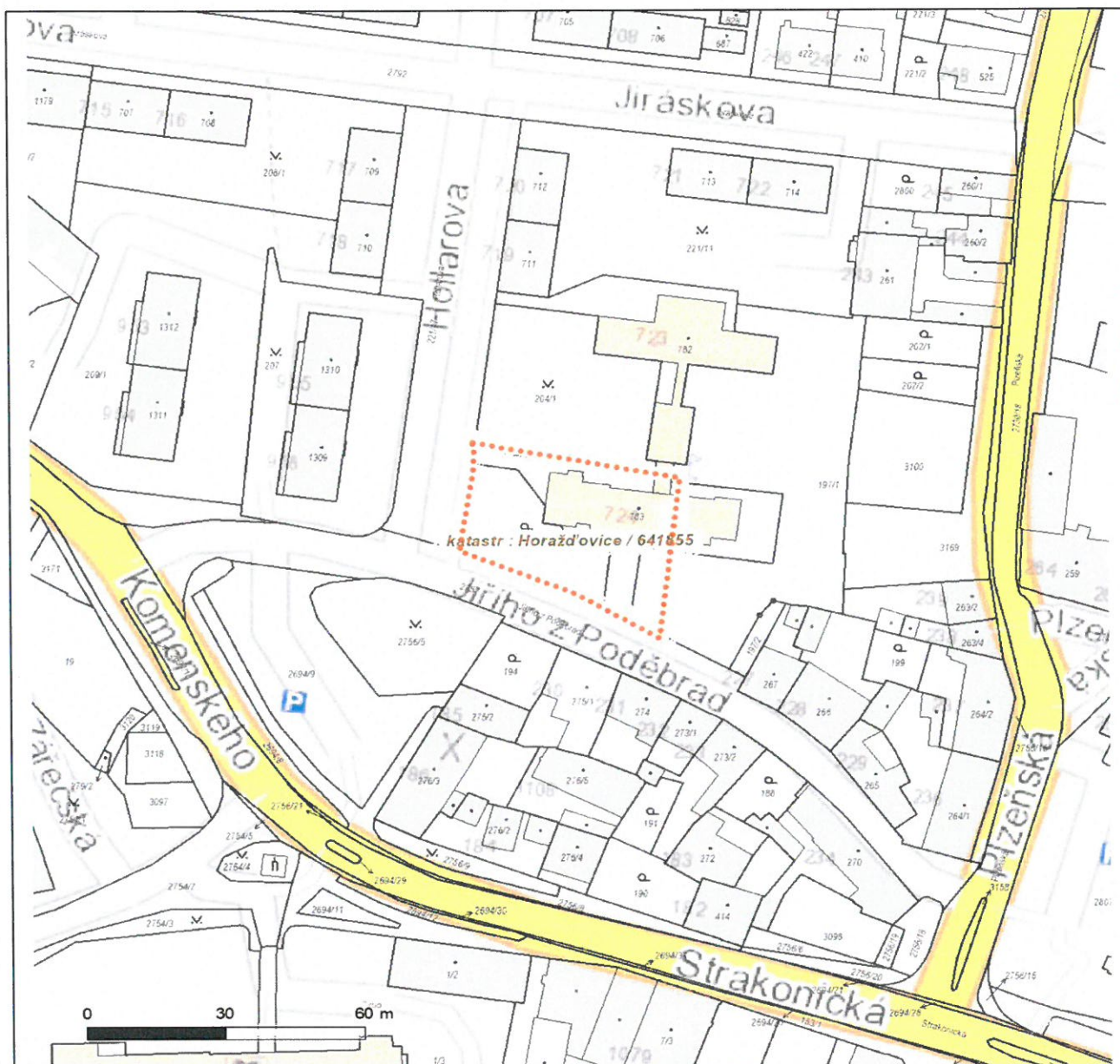
Síťový výkres zájmového území



Platí pouze se sdělením číslo 0201527374.

Zakreslené polohy zařízení v příloze jsou pouze informativní.

Situační výkres zájmového území



LEGENDA

- | | | | |
|-----------|---------------------------|-----------|-----------------------------|
| — — — — — | Nadzemní optické vedení | — — — — — | Radioreléový spoj vzduch |
| ————— | Podzemní optické vedení | | Zájmové území |
| - - - - - | Nadzemní metalické vedení | ————— | Hranice katastrálního území |
| ————— | Podzemní metalické vedení | | |

Váš dopis ze dne: 09.02.2023

Naše značka: O23070198097
Vyřizuje: Jan Šrámek (A)
Tel.: tel.: +420 376 319 834
E-mail: jan.sramek@cevak.cz
Datum: 09.02.2023

Lukáš Urbánek
Velké náměstí č.p. 54
386 01 Strakonice I

Horažďovice parc. č. 197/1, 204/1, 204/2, 2757, 783, Stavební úpravy EI v objektu MŠ 724, Jiřího z Poděbrad, Horažďovice (zákres sítí - bez záměru napojení na vodohospodářské sítě)

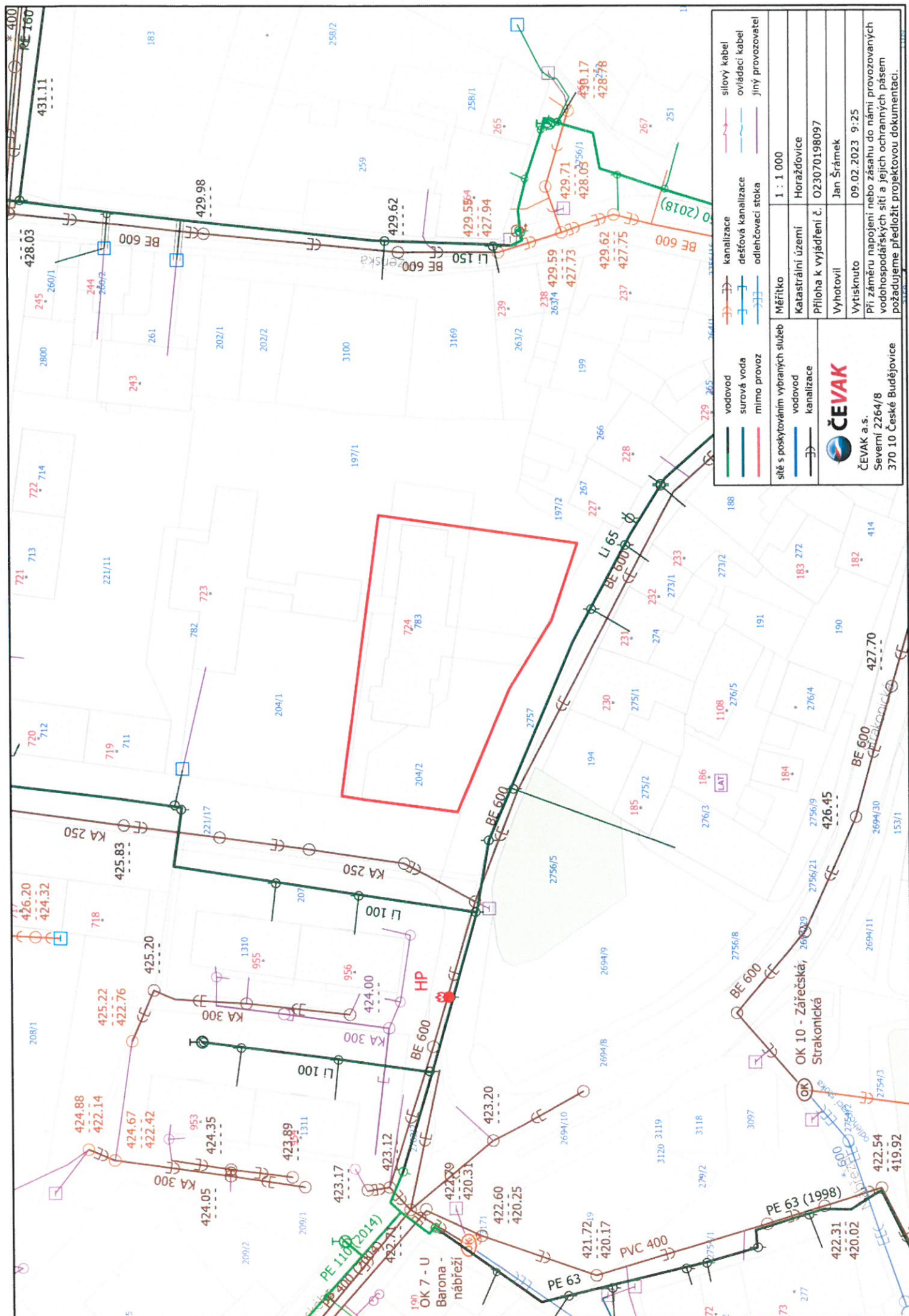
Investor: Město Horažďovice, Horažďovice, Mírové náměstí, č.p. 1, 34101

V příloze jsou orientačně zakresleny vodohospodářské sítě pro veřejnou potřebu, které v zájmovém území provozuje společnost ČEVAK a.s. V situaci nemusí být zakresleny všechny vodovodní a kanalizační přípojky. Jejich polohu si můžete ověřit dotazem u jejich vlastníků.

V průběhu provádění přípravných prací respektujte následující podmínky:

- Z předložené žádosti není patrný záměr investora. Proto **je nutné předložit projektovou dokumentaci, ve které bude jednoznačně znázorněné prostorové uspořádání plánovaných vedení a staveb s vodohospodářskými sítěmi.** Součástí řešení bude okótovaný výkres.
- Před zpracováním projektové dokumentace bude na místě provedeno vytyčení sítí. Vytyčení vodohospodářských sítí pro veřejnou potřebu provede ČEVAK a.s. – David Tušil, tel. 607 657 930, david.tusil@cevak.cz. Vytyčení je potřeba objednat nejméně deset dní předem.
- Pokud máte zájem o výdej digitálních dat vodohospodářských sítí, obraťte se na pracovníky společnosti ČEVAK a.s. - (Ondřej Hudák, tel. 720 942 502, ondrej.hudak@cevak.cz). Příslušní pracovníci Vám na základě tohoto vyjádření poskytnou výdej dat v digitální podobě.
- Případná bezvýkopová technologie bude navržena dle požadavků společnosti ČEVAK a.s. Zdeněk Stulík, tel. 602 184 267, zdenek.stulik@cevak.cz, po vytyčení vodohospodářských sítí.
- Na základě zákona č. 274/2001 Sb. § 23 je v ochranném pásmu vodovodního řadu nebo kanalizační stoky (VH sítě) zakázáno provádět zemní práce, stavby, umisťovat konstrukce nebo jiná podobná zařízení či provádět činnosti, které omezují přístup k VH sítím, nebo které by mohly ohrozit jejich technický stav nebo plynulé provozování, vysazovat trvalé porosty, provádět skládky mimo jakéhokoliv odpadu, provádět terénní úpravy, bez písemného souhlasu vlastníka VH sítí nebo provozovatele.
- Pro konečné řešení trasy požadujeme min. boční odstup od sítí v naší správě 1,5 m. Tam, kde není možné dodržet ochranné pásmo, požadujeme dodržet minimální odstup 0,6m od líce potrubí a řešit zvýšenou ochranu navrženého vedení uložením do chráničky spolu s výstražnou fólií. Navržené vedení bude opatřeno výstražnou fólií a uloženo v PE chráničce také v místech křížení vedení s vodohospodářskou sítí, popřípadě vodovodními nebo kanalizačními přípojkami.
- V případě umístění sloupů či pilířků do ochranného pásma vodohospodářských sítí je nutné navrhované řešení předložit k odsouhlasení. Křížení je nutno řešit kolmá.
- Pro prostorové uspořádání sítí technického vybavení je nutné respektovat normu ČSN 73 6005.
- Další stupeň projektové dokumentace požadujeme předložit k vyjádření.

Toto vyjádření společnosti ČEVAK a.s. má platnost 2 roky ode dne vydání **a nenahrazuje vyjádření k projektové dokumentaci pro územní řízení, ohlášení stavby popř. stavební povolení.**



BURDA VÁCLAV ELEKTROSLUŽBY, OTAVSKÁ 1031, 341 01 HORAŽDŮVICE

PROJEKČNÍ ČINNOST

**Jiří Urbánek
Velké náměstí č.54
Strakonice
386 01**

Horažďovice, dne: 10.února 2023

Věc: vyjádření k existenci podzemních sítí veřejného osvětlení a městského rozhlasu v majetku Města Horažďovice.

Sdělujeme Vám, že v zájmovém území akce - „Město Horažďovice, p.p.č. 204/2 a st.p.783, k.ú.Horažďovice – výměny elektroinstalace u objektu MŠ č.p.724, Jiřího z Poděbrad,“ - **se nacházejí podzemní sítě veřejného osvětlení. Vedení MĚR zde není zřízeno.**

Trasy jsou uloženy v prostoru komunikací, chodníků a v travnatých plochách. Průběh trasy veřejného osvětlení je znázorněn v zaslaném snímku z mapy.


Zemní kabelové trasy jsou pouze orientační. Přesná dokumentace není vypracována. Proto požadujeme výkopové práce v blízkosti kabelových tras provádět se zvýšenou opatrností, dokopávky ručně.

Výše uvedené zařízení veřejného osvětlení je nutno respektovat a chránit jakožto veřejně prospěšné zařízení včetně ochranného pásma ve smyslu §46, zákona číslo 458/2000 Sb.

Při zřizování staveniště je nutné postupovat v souladu s §18.Vyhlášky číslo.324/1990 Sb., ČSN 73 3050 zemní práce a ČSN 73 6005 prostorová úprava vedení. Zejména je nutno dodržet následující podmínky:

- zajistit vytýčení trasy oprávněnou osobou
- veškeré křížení a souběhy musí být provedeny podle ČSN 73 6005
- v místech blízkého souběhu a křížování je nutno vykopat sondy
- nad kabelovou trasou je nutno dodržovat zákaz přejíždění těžkými vozidly nad 3,5 t dokud nebude provedena ochrana kabelu proti mechanickému poškození
- před záhozem uvést lože do původního stavu /zhuštění, pískování, mechanické krytí/ a přizvat zástupce firmy Burda Václav – ELEKTROSLUŽBY ke kontrole uložení. T. 602 491 905
- po odkrytí je třeba kabel chránit proti prověšení nebo poškození nepovolanou osobou.
- platnost tohoto vyjádření je 1 rok ode dne vydání
-

S pozdravem.



Václav BURDA ①
ELEKTROSLUŽBY
341 01 Horažďovice, Otavská 1031
IČO: 446 40 277, DIČ: CZ511023147
Tel.: 376 511 501
Mobil: 602 491 905



2730/18 Píseňská

3169 10.2.2023

Václav BURDA
ELEKTRICKÉ ÚŽBY

341 01 Horažovice, Dravská 1031
ICO: 446 40 277, DIČ: CZ51102314
Tel.: 376 511 501
Mobil: 267 401 995

DR 39

VEŘEJNÉ OSVĚTLENÍ
V
204/1

ZÁJMĚVÉ ÚZEMÍ

Příjezd z Poděbrad

BYTSERVIS SUŠICE spol. s r.o.

Příkopy 86, 342 01 Sušice

VÁŠ DOPIS ZNAČKY/ ZE DNE
09.02.2023

NAŠE ZNAČKA
Urbánek Lukáš

VYŘIZUJE / LINKA
Kolář / 376523321

SUŠICE DNE
14. 02. 2023

**Věc: Vyjádření k technické infrastruktuře – Výměna elektroinstalace v objektu
MŠ č.p. 724, ul. Jiřího z Poděbrad, Horažďovice**

Dobrý den pane Urbánek,
ve Vámi vyznačeném venkovním zájmovém území se ve správě Bytservisu Sušice spol. s r. o.
nenachází žádné sítě, nemáme ani žádné připomínky. V areálu školky se nachází samostatná
plynová kotelna s příslušnými rozvody po celém objektu školky, které však nejsou nikde blíže
specifikovány.

S pozdravem

BYTSERVIS SUŠICE
spol. s r.o.
Příkopy 86
342 01 SUŠICE
DIČ: CZ45359601



Josef Kolář



naše značka
5002766977
vyřizuje
Renáta Korandová
datum
10.02.2023

Lukáš Urbánek
Velké náměstí 54
38601 Strakonice

Věc:

Stavební úpravy EI MŠ 724, Horažďovice

K.ú. - p.č.: Horažďovice

Stavebník: Město Horažďovice, Mírové náměstí 1, 34101 Horažďovice

Účel stanoviska: Předprojektová příprava

GasNet, s.r.o., jako provozovatel distribuční soustavy (PDS) a technické infrastruktury, zastoupený GasNet Služby, s.r.o., vydává toto stanovisko:

V ZÁJMOVÉM ÚZEMÍ SE NACHÁZÍ TATO PLYNÁRENSKÁ ZAŘÍZENÍ A PLYNOVODNÍ PŘÍPOJKY (dále jen PZ):

- NTL plynovodní přípojka DN50/OC

Ochranné pásmo STL a NTL plynovodů a přípojek je v zastavěném území obce 1 m na obě strany od potrubí. Ochranné pásmo slouží k zajištění bezpečného a spolehlivého provozu plynárenského zařízení.

TOTO STANOVISKO NEVYJADŘUJE SOUHLAS SE STAVEBNÍ ČINNOSTÍ V OCHRANNÉM PÁSMU PZ A NELZE HO POUŽÍT PRO PROJEDNÁNÍ SE STAVEBNÍM ÚŘADEM.

Přílohou Vám předáváme orientační situaci plynárenských zařízení a plynovodních přípojek (dále jen PZ) ve správě naší společnosti. Poskytnutá orientační situace slouží pouze pro informaci o poloze PZ.

Poloha a rozsah PZ uvedený v příloze je platný ke dni vydání tohoto stanoviska.

Informace o možnosti poskytnutí polohy stávajících PZ ve správě GasNet, s.r.o. v digitální podobě získáte na adrese:
<https://dpo.gasnet.cz/zadost-o-vektorova-data>

Pro upřesnění polohy PZ doporučujeme provést jeho vytyčení, příp. ověřit jeho polohu sondami. Vytyčení bude provedeno bezplatně na základě Vaší žádosti: <https://www.gasnet.cz/cs/ds-vytyceni-pz/>

Projektovou dokumentaci, ve které budou zakreslena PZ dle poskytnutých mapových nebo elektronických podkladů požadujeme předložit k odsouhlasení podáním žádosti na portálu Distribuce plynu online:
<https://dpo.gasnet.cz/zadost-o-stanovisko>

Dokumentace bude vypracována ve smyslu stavebního zákona č. 183/2006 Sb. ve znění pozdějších předpisů.

Upozorňujeme, že se v zájmovém území vyznačeném v příloze tohoto stanoviska mohou nacházet PZ, která jsou ve fázi výstavby a doposud nebyla předána GasNet, s.r.o. k provozování.

Pokud v poskytnutých mapových podkladech naleznete informaci o NEPLYNOVODNÍM ZAŘÍZENÍ (PLOCHA), jedná se o území, kde se nachází PROVOZOVANÁ PLNÍČÍ STANICE LNG STANICE nebo je zde CHRÁNĚNÝ PROSTOR PRO VÝSTAVBU LNG stanice. V tomto prostoru je nutné respektovat vzdálenost 35 m od osy zásobníku LNG, kam sahá požárně nebezpečný

GasNet Služby, s.r.o.

Plynárenská 499/1 · Zábřehovice · 602 00 Brno · T 555 90 10 10 · www.gasnet.cz

IČ: 27935311 · DIČ: CZ27935311

Zápis do obchodního rejstříku: Krajský soud v Brně, sp. zn. C 57165, dne 26. 7. 2007

Certificate of incorporation: Regional Court in Brno, ref. number C 57165, on 26th July 2007

Zákaznická linka GasNet 555 90 10 10, info@gasnet.cz, www.gasnet.cz

prostor, ve kterém není možno stavět budovy s trvalou přítomností osob. Pro posouzení stavebního záměru v menší vzdálenosti je třeba předložit k posouzení podrobnou dokumentaci takového záměru.

V zájmovém území se mohou nacházet PZ jiných vlastníků či správců, případně i dlouhodobě nefunkční/neprovozovaná PZ bez dostupných informací o jejich poloze a vlastnictví. Tato PZ NEJSOU v příloze vyznačena a nejsou předmětem tohoto stanoviska.

Platí pouze pro území vyznačené v příloze tohoto stanoviska a to 24 měsíců ode dne jeho vydání.

V případě dotčení pozemku v majetku společnosti GasNet, s.r.o. je třeba dále projednat smluvní vztah k tomuto pozemku. Kontakt na projednání naleznete na adrese www.gasnet.cz/cs/kontaktni-system/, činnost "Smluvní vztahy - pozemky a budovy plynárenských zařízení".

Za správnost a úplnost dokumentace předložené s žádostí včetně jejího souladu s platnými předpisy plně zodpovídá její zpracovatel. Stanovisko nenahrazuje případná další stanoviska k jiným částem stavby.

V případě další korespondence nebo jednání (např. změna stavby) uvádějte naši značku - 5002766977 a datum tohoto stanoviska. Kontakty jsou k dispozici na <https://www.gasnet.cz/cs/kontaktni-system/>.



GasNet, s.r.o.
zastoupená společností GasNet Služby, s.r.o., IČ 27935311
Renáta Korandová
Technik externích požadavků-Čechy
Oddělení zpracování ext. požadavků-Čechy
RENATA.KORANDOVA@GASNET.CZ



Zažádejte o vytyčení

Přílohy: Orientační zakres plynárenského zařízení, Detailní zakres plynárenského zařízení, Ověřená příloha žadatele

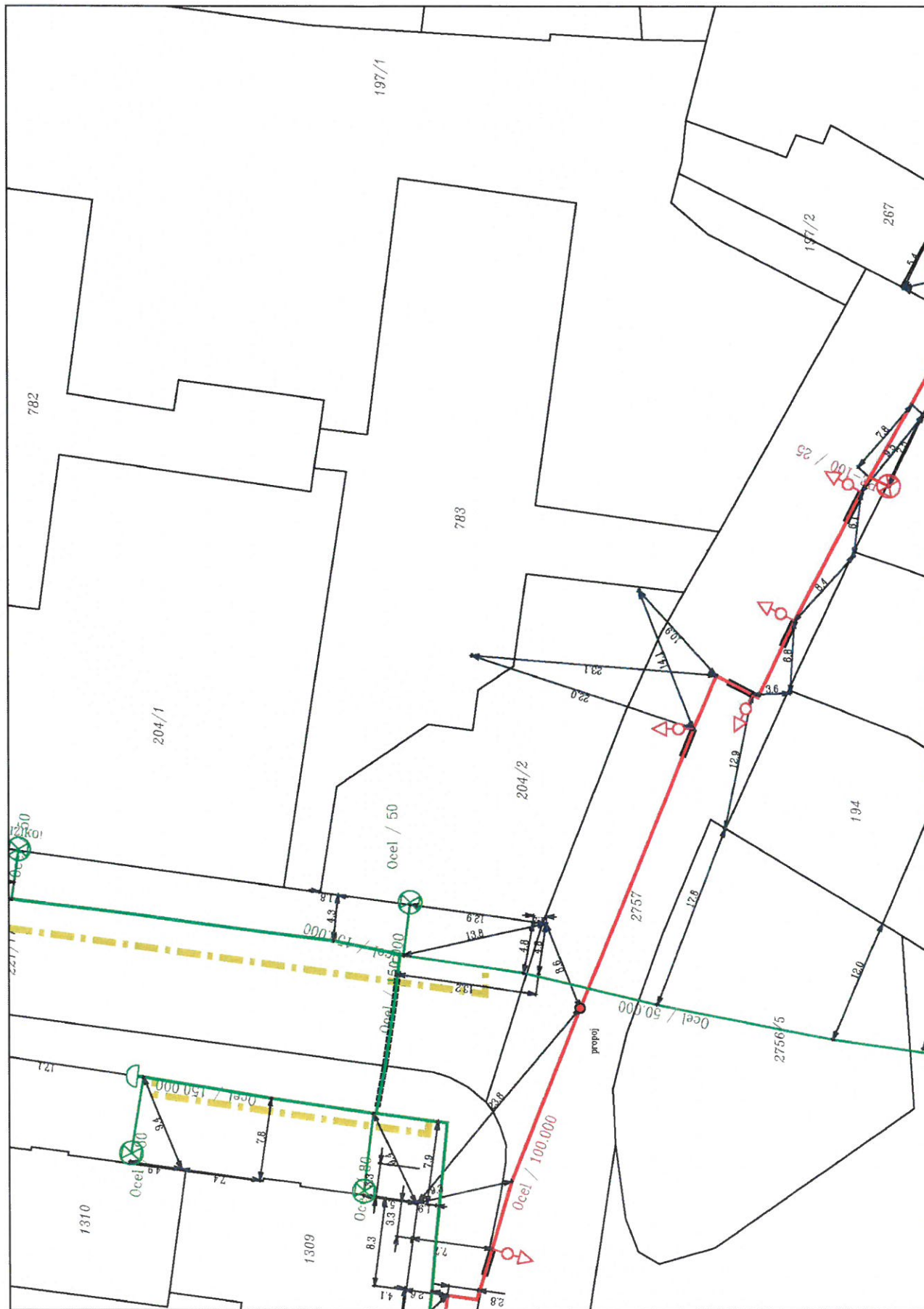


Legenda:

linie plynovodu	NTL	STL	VTL	WTL	nefunkční plánovaná stavba před realizací	ve výstavbě, neuvedeno do provozu
regulační stanice						
ochranné zařízení						
kabel						
elektropřípojka						
kabel protikoroziční ochrany						
anodové uzemnění						
stanice katodové ochrany						
pásmo vlivu anodového uzemnění SKAO						
neplynovodní zařízení/ technologie (linie/ bod/plocha)						

Legenda:

linie plynovodu	NTL	STL	VTL	WTL	nefunkční	plánovaná stavba před realizací	ve výstavbě, neuveďeno do provozu
regulační stanice							
ochranné zařízení							
kabel							
elektrospojka							
kabel protikorozi ochrany							
anodové uzemnění							
stanice katodové ochrany							
pásmo vlivu anodového uzemnění SKAO							
neplynovodní zařízení/ technologie (linie/ bod/plocha)							



Provozovatel DS: GasNet, s.r.o.; Stavebník: Město Horažďovice, Mírové náměstí 1, 34101 Horažďovice. K.ú.: Horažďovice.

[illegible][illegible]



Lukáš Urbánek
Lukáš Urbánek
Velké náměstí 54
386 01 Strakonice

Naše značka:
1531/23/OVP/N

Datum:
9.2.2023

Toto vyjádření je vydáváno ve smyslu zákona č. 458/2000 Sb. a zákona č. 183/2006 Sb.,
má platnost 2 roky od data jeho vydání.

Věc: Stavební úpravy EI MŠ 724, Horažďovice

okres: Klatovy
k.ú.: Horažďovice

NEZASAHUJE do bezpečnostního pásma VTL plynovodu a ochranného pásma
telekomunikačního vedení NET4GAS, s.r.o.

V další korespondenci uvádějte vždy číslo našeho vyjádření.

NET4GAS, s.r.o.
Na Hřebenech II 1718/8, P.O.BOX 22
140 21 Praha 4 - Nusle
IČ: 27260364
DIČ: CZ27260364 (43)

Aleš Novák
Manažer, Dokumentace soustavy

Žádosti o vyjádření k VTL plynovodům a telekomunikačnímu vedení NET4GAS, s.r.o. zasílejte pomocí
elektronické podatelny: www.net4gas.cz (Přeproví soustava - Žádost o vyjádření).



Příloha k vyjádření: 1531/23/OVP/N

Seznam souřadnic předmětu vyjádření:

Souřadnice jsou uvedeny v souřadnicovém systému jednotné trigonometrické sítě katastrální (S-JTSK).

Polygon č. 1 / 1

Y [m]	X [m]
806365.833	1119803.156
806369.537	1119828.027
806341.844	1119839.140
806325.969	1119847.430
806321.031	1119850.428
806316.444	1119810.741
806354.192	1119805.096

vyjádření o existenci sítě elektronických komunikací**společnosti CETIN a.s.****(„Vyjádření“)****A VŠEOBECNÉ PODMÍNKY OCHRANY SÍTĚ ELEKTRONICKÝCH KOMUNIKACÍ****společnosti CETIN a.s.****(„Všeobecné podmínky ochrany SEK“)**

toto Vyjádření a Všeobecné podmínky ochrany SEK je vydané dle ustanovení § 101 zákona č. 127/2005 Sb., o elektronických komunikacích a o změně některých souvisejících zákonů, v platném znění („**Zákon o elektronických komunikacích**“), a dle ustanovení § 161 zákona č. 183/2006 Sb., o územním plánování a stavebním řádu, v platném znění („**Stavební zákon**“), a dle příslušných ustanovení zákona č. 89/2012 Sb., občanského zákoníku, v platném znění („**Občanský zákoník**“)

Číslo jednací: 41184/23**Číslo žádosti: 0123 184 177 („Žádost“)**

Název akce („ Stavba “)	Stavební úpravy EI v MŠ Jiřího z Poděbrad 724, Horažďovice	
Důvod vydání Vyjádření („ Důvod vyjádření “)	Informace o poloze sítě	
Žadatel	Lukáš Urbánek	
Stavebník	Město Horažďovice, Mírové náměstí 1, Horažďovice, 34101	
Zájmové území	Okres	Klatovy
	Obec	Horažďovice
	Kat. území / č. parcely	Horažďovice
Platnost Vyjádření	9. 2. 2025 („Den konce platnosti Vyjádření“)	

Žadatel Žadostí určil a vyznačil Zájmové území, jakož i určil Důvod Vyjádření.

Na základě určení a vyznačení Zájmového území Žadatelem a na základě určení Důvodu Vyjádření vydává společnost CETIN a.s. následující Vyjádření:

Dojde ke střetu se sítí elektronických komunikací (dále jen „**SEK**“) společnosti a.s.

- (I) Na Žadatelem určeném a vyznačeném Zájmovém území se vyskytuje SEK společnosti CETIN a.s.; a
- (II) Stavebník nebo jím pověřená třetí osoba je povinen řídit se Všeobecnými podmínkami ochrany SEK, které jsou nedílnou součástí Vyjádření; a
- (III) pro případ, že bude nezbytné přeložení SEK, zajistí vždy takové přeložení SEK její vlastník, společnost CETIN a.s. Stavebník, který vyvolal překládku SEK je dle ustanovení § 104 odst. 17 Zákona o elektronických komunikacích povinen uhradit společnosti CETIN a.s. veškeré náklady na nezbytné úpravy dotčeného úseku SEK, a to na úrovni stávajícího technického řešení; a
- (IV) pro účely přeložení SEK dle bodu (III) tohoto Vyjádření je Stavebník povinen uzavřít se společností CETIN a.s. Smlouvu o realizaci překládky SEK; a
- (V) **Stavebník a/nebo Žadatel není oprávněn užít toto Vyjádření k podání jakékoliv žádosti o vydání jakéhokoliv správního rozhodnutí či jiného rozhodnutí majícího obdobný charakter.**

Číslo jednací: 41184/23

Číslo žádosti: 0123 184 177

Vyjádření je platné pouze pro Zájmové území určené a vyznačené Žadatelem, jakož i pro Důvod Vyjádření stanovený a určený Žadatelem v Žádosti.

Vyjádření pozbývá platnosti i) dnem, kdy je Žadatelem a/nebo Stavebníkem použito k podání žádosti o vydání jakéhokoliv správního rozhodnutí či jiného rozhodnutí majícího obdobný charakter a/nebo dnem zahájení jakéhokoliv správního rozhodnutí či jiného rozhodnutí majícího obdobný charakter, ve kterém bylo Vyjádření použito, ii) uplynutím doby platnosti v tomto Vyjádření uvedeného, iii) změnou rozsahu Zájmového území či změnou Důvodu Vyjádření uvedeného v Žádosti a/nebo iv) porušením Všeobecných podmínek ochrany SEK, to vše v závislosti na tom, která ze skutečností rozhodná pro pozbytí platnosti Vyjádření nastane nejdříve.

Společnost CETIN a.s. vydáním tohoto Vyjádření poskytla Žadateli pro Žadatelem určené a vyznačené Zájmové území veškeré informace o SEK dostupné společnosti CETIN a.s. ke dni podání Žádosti.

Ze strany společnosti CETIN a.s. může v některých případech docházet ke zpracování Vašich osobních údajů. Ke zpracování Vašich osobních údajů dochází vždy v souladu s platnými právními předpisy. Konkrétní zásady a podmínky zpracování osobních údajů společností CETIN a.s. jsou dostupné na stránce <https://www.cetin.cz/zasady-ochrany-osobnich-udaju>.

V případě dotazů k Vyjádření kontaktujte prosím asistenční linku 238 461 111.

Přílohami Vyjádření jsou:

- *Všeobecné podmínky ochrany SEK*
- *Informace k vytýčení SEK ve vlastnictví společnosti CETIN a.s.*
- *Situační výkres (obsahuje Zájmové území určené a vyznačené Žadatelem a výřezy účelové mapy SEK)*

Vyjádření vydala společnost **CETIN a.s.** dne: 9. 2. 2023.



CETIN a.s.
Českomoravská 2510/19, Libeň
190 00 Praha 9
DIČ: CZ04084063

102

VŠEOBECNÉ PODMÍNKY OCHRANY SÍTĚ ELEKTRONICKÝCH KOMUNIKACÍ společnosti CETIN a.s.**1. PLATNOST VŠEOBECNÝCH PODMÍNEK**

- i) Tyto Všeobecné i podmínky ochrany sítě elektronických komunikací (dále jen „**VPOSEK**“) tvoří součást Vyjádření (jak je tento pojem definován níže v článku 2 VPOSEK).
- ii) V případě rozporu mezi Vyjádřením a těmito VPOSEK mají přednost ustanovení Vyjádření, pokud není těmito VPOSEK stanoveno jinak.

2. DEFINICE

Níže uvedené termíny, jsou-li použity v těchto VPOSEK a uvozeny velkým písmenem, mají následující význam:

„**CETIN**“ znamená CETIN a.s. se sídlem Českomoravská 2510/19, Libeň, 190 00 Praha 9, IČO: 04084063, zapsaná v obchodním rejstříku vedeném Městským soudem v Praze pod spz. B 20623;

„**Den**“ je kalendářní den;

„**Kabelovod**“ podzemní zařízení sestávající se z tělesa Kabelovodu a kabelových komor, sloužící k zatahování kabelů a ochranných trubek;

„**Občanský zákoník**“ znamená zákon č. 89/2012 Sb., občanský zákoník, ve znění pozdějších předpisů;

„**POS**“ je zaměstnanec společnosti CETIN, pověřený ochranou sítě, Miroslav Zelenka, tel.: 606 755 896, e-mail: miroslav.zelenka@cetin.cz;

„**Pracovní den**“ znamená Den, který není v České republice dnem pracovního klidu nebo státem uznaným svátkem;

„**Příslušné požadavky**“ znamená jakýkoli a každý příslušný právní předpis, vč. technických norem, nebo normativní právní akt veřejné správy či samosprávy, nebo jakékoli rozhodnutí, povolení, souhlas nebo licenci, včetně podmínek, které s ním souvisí;

„**Překládka**“ je stavba spočívající ve změně trasy vedení SEK ve vlastnictví CETIN nebo přemístění zařízení SEK ve vlastnictví CETIN; Stavebník, který Překládku vyvolal, je dle ustanovení § 104 odst. 17 Zákona o elektronických komunikacích povinen uhradit společnosti CETIN veškeré náklady na nezbytné úpravy dotčeného úseku SEK, a to na úrovni stávajícího technického řešení;

„**SEK**“ je síť elektronických komunikací ve vlastnictví CETIN;

„**Stavba**“ je stavba a/nebo činnost ve vztahu, k níž bylo vydáno Vyjádření, a je prováděna Stavebníkem a/nebo Žadatelem v souladu s Příslušnými požadavky, povolená příslušným správním rozhodnutím vydaným dle Stavebního zákona;

„**Stavebník**“ je osoba takto označená ve Vyjádření;

„**Stavební zákon**“ je zákon č. 183/2006 Sb., o územním plánování a stavebním řádu;

„**Vyjádření**“ je vyjádření o existenci sítě elektronických komunikací vydané společností CETIN dne 9. 2. 2023 pod č.j. 41184/23;

„**Zájmové území**“ je území označené Žadatelem a/nebo Stavebníkem v Žádosti;

„**Situační výkres**“ je výkres, který je přílohou Vyjádření a obsahuje Zájmové území určené a vyznačené Žadatelem v Žádosti a výřezy účelové mapy SEK;

„**Zákon o elektronických komunikacích**“ je zákon č. 127/2005 Sb., o elektronických komunikacích a o změně některých souvisejících zákonů, ve znění pozdějších předpisů;

„**Žadatel**“ je osoba takto označená ve Vyjádření.

„**Žádost**“ je žádost, kterou Žadatel a/nebo Stavebník požádal CETIN o vydání Vyjádření.

3. PLATNOST A ÚČINNOST VPOSEK

Tyto VPOSEK jsou platné a účinné dnem odeslání Vyjádření na i) adresu elektronické pošty Stavebníka a/nebo Žadatele uvedenou v Žádosti nebo ii) adresu pro doručení prostřednictvím poštovní přepravy uvedenou Stavebníkem a/nebo Žadatelem v Žádosti.

4. OBECNÁ PRÁVA A POVINNOSTI STAVEBNÍKA A/NEBO ŽADATELE

- (i) Stavebník, Žadatel je výslovně srozuměn s tím, že SEK je veřejně prospěšným zařízením, byla zřízena ve veřejném zájmu a je chráněna Příslušnými požadavky.
- (ii) SEK je chráněna ochranným pásmem, jehož rozsah je stanoven (a) ustanovením § 102 Zákona o elektronických komunikacích a/nebo (b) právními předpisy účinnými před Zákonom o elektronických komunikacích, není-li Příslušnými požadavky stanoveno jinak.
- (iii) Stavebník, Žadatel nebo jím pověřená třetí osoba, je povinen při provádění Stavby nebo jiných prací, při odstraňování havárií a projektování staveb, řídit se Příslušnými požadavky, správnou praxí v oboru stavebnictví a technologickými postupy a je povinen učinit veškerá nezbytná opatření vyžadovaná Příslušnými požadavky k ochraně SEK před poškozením. Povinnosti dle tohoto odstavce má Stavebník rovněž ve vztahu k SEK, které se nachází mimo Zájmové území.
- (iv) Při zjištění jakéhokoliv rozporu mezi údaji v Situačním výkresu, který je přílohou Vyjádření a skutečným stavem, je Stavebník a/nebo Žadatel povinen bez zbytečného odkladu, nejpozději Den následující po zjištění takové skutečnosti, zjištěný rozpor oznámit POS.
- (v) Stavebník, Žadatel nebo jím pověřená třetí osoba, je povinen každé poškození či krádež SEK bezodkladně, nejpozději Den následující po zjištění takové skutečnosti, oznámit takovou skutečnost dohledovému centru společnosti CETIN na telefonní číslo +420 238 464 190.
- (vi) Bude-li Stavebník, Žadatel nebo jím pověřená třetí osoba na společnosti CETIN požadovat, aby se jako účastník správního řízení, pro jehož účely bylo toto Vyjádření vydáno, vzdala práva na odvolání proti rozhodnutí vydanému ve správním řízení, je oprávněn kontaktovat POS.

5. POVINNOSTI STAVEBNÍKA PŘI PŘÍPRAVĚ STAVBY

- (i) Při projektování Stavby je Stavebník povinen zajistit, aby projektová dokumentace Stavby (i) zohledňovala veškeré požadavky na ochranu SEK vyplývající z Příslušných požadavků, zejména ze Zákona o elektronických komunikacích a Stavebního zákona, (ii) respektovala správnou praxi v oboru stavebnictví a technologické postupy a (iii) umožňovala, aby i po provedení a umístění Stavby dle takové projektové dokumentace byla společnost CETIN, jako vlastník SEK schopna bez jakýchkoli omezení a překážek provozovat SEK, provádět údržbu a opravy SEK.
- (ii) Nebude-li možné projektovou dokumentací zajistit některý, byť i jeden z požadavků dle předchozího odstavce (i) a/nebo umístění Stavby by mohlo způsobit, že nebude naplněn některý, byť i jeden z požadavků dle předchozího odstavce (i), vyvolá Stavebník Překládku.
- (iii) Při projektování Stavby, která se nachází nebo je u ní zamýšlena, že se bude nacházet v ochranném pásmu radiových tras společnosti CETIN a překračuje výšku 15 m nad zemským povrchem, a to včetně dočasných objektů zařízení staveniště (jeřáby, konstrukce, atd.) je Stavebník povinen písemně kontaktovat POS za účelem získání konkrétního stanoviska a podmínek k ochraně radiových tras společnosti CETIN a pro určení, zda Stavba vyvolá Překládku. Ochranné pásmo radiových tras v šíři 50m je zakresleno do situačního výkresu, který je součástí tohoto Vyjádření.

VŠEOBECNÉ PODMÍNKY OCHRANY SÍTĚ ELEKTRONICKÝCH KOMUNIKACÍ společnosti CETIN a.s.

- (iv) Pokud se v Zájmovém území nachází podzemní silové vedení (NN) ve vlastnictví společnosti CETIN, je Stavebník povinen ve vztahu k projektové dokumentaci zajistit totéž, co je uvedeno pod písm (i) tohoto článku 5, přičemž platí, že Stavebník vyvolá Překládku v případech uvedených pod písm (ii) tohoto článku 5.
- (v) Stavebník je povinen při projektování Stavby, která je stavbou (a) zařízení silových elektrických sítí (VN, VVN a ZVVN) a/nebo (b) trakčních vedení, provést výpočet či posouzení rušivých vlivů na SEK, zpracovat ochranná opatření, to vše dle a v souladu s Příslušnými požadavky. Stavebník je povinen nejpozději třicet (30) Dnů před podáním žádosti o vydání příslušného správního rozhodnutí k umístění Stavby dle Stavebního zákona předat POS výpočet či posouzení rušivých vlivů na SEK a zpracovaná ochranná opatření.
- (vi) Je-li Stavba v souběhu s Kabelovodem, nebo Kabelovod kříží, je Stavebník povinen nejpozději ke Dni, ke kterému započne se zpracováním projektové dokumentace ke Stavbě, oznámit POS a projednat s POS (a) veškeré případy, kdy trajektorie podvrtní a protlaků budou vedeny ve vzdálenosti menší, než je 1,5 m od Kabelovodu a (b) jakékoliv výkopové práce, které budou nebo by mohly být vedeny v úrovni či pod úrovní Kabelovodu nebo kabelové komory.
- (vii) Je-li Stavba umístěna nebo má být umístěna v blízkosti Kabelovodu, ve vzdálenosti menší, než jsou 2 m nebo kříží-li Stavba Kabelovod ve vzdálenosti menší, než je 0,5 m nad nebo kdekoli pod Kabelovodem, je Stavebník povinen předložit POS k posouzení zakreslení Stavby v příčných řezech, přičemž do příčného řezu je Stavebník rovněž povinen zakreslit profil kabelové komory.

6. POVINNOSTI STAVEBNÍKA PŘI PROVÁDĚNÍ STAVBY

- (i) Stavebník je před započítím jakýchkoliv zemních prací ve vztahu ke Stavbě povinen vytyčit trasu SEK na terénu dle Příslušných požadavků a dle Stavebního zákona. S vytyčenou trasou SEK je Stavebník povinen seznámit všechny osoby, které budou anebo by mohly zemní práce ve vztahu ke Stavbě provádět. V případě porušení této povinnosti bude Stavebník odpovědný společnosti CETIN za náklady a škody, které porušením této povinnosti společnosti CETIN vzniknou a je povinen je společnosti CETIN uhradit.
- (ii) Pět (5) Pracovních dní před započítím jakýchkoliv prací ve vztahu ke Stavbě je Stavebník povinen oznámit společnosti CETIN, že zahájí práce či činnosti ve vztahu ke Stavbě. Písemné oznámení dle předchozí věty zašle Stavebník na adresu elektronické pošty POS a bude obsahovat minimálně číslo jednací Vyjádření a kontaktní údaje Stavebníka.
- (iii) Stavebník je povinen zabezpečit a zajistit SEK proti mechanickému poškození, a to zpravidla dočasným umístěním silničních betonových panelů nad kabelovou trasou SEK. Do doby, než je zajištěna a zabezpečena ochrana SEK proti mechanickému poškození, není Stavebník oprávněn přejíždět vozidly nebo stavební mechanizací kabelovou trasu SEK. Při přepravě vysokých nákladů nebo při projíždění stroji, vozidly či mechanizací pod nadzemním vedením SEK je Stavebník povinen prověřit, zda výška nadzemního vedení SEK je dostatečná a umožňuje spolehlivý a bezpečný způsob přepravy nákladu či průjezdu strojů, vozidel či mechanizace.
- (iv) Při provádění zemních prací v blízkosti SEK je Stavebník povinen postupovat tak, aby nedošlo ke změně hloubky uložení nebo prostorového uspořádání SEK. V místech, kde SEK vystupuje ze země do budovy, rozváděče, na sloup apod. je Stavebník povinen vykonávat zemní práce se zvýšenou mírou opatrnosti, výkopové práce v blízkosti sloupů nadzemního vedení SEK je Stavebník povinen provádět v takové vzdálenosti od sloupu nadzemního vedení SEK,

která je dostatečná k tomu, aby nedošlo nebo nemohlo dojít k narušení stability sloupu nadzemního vedení SEK. Stavebník je povinen zajistit, aby jakoukoliv jeho činností nedošlo bez souhlasu a vědomí společnosti CETIN (a) ke změně nivelety terénu, a/nebo (b) k výsadbě trvalých porostů, a/nebo (c) ke změně rozsahu a změně konstrukce zpevněných ploch. Pokud došlo k odkrytí SEK, je Stavebník povinen SEK po celou dobu odkrytí náležitě zabezpečit proti prověšení, poškození a odcizení.

- (v) Zjistí-li Stavebník kdykoliv během provádění prací ve vztahu ke Stavbě jakýkoliv rozpor mezi údaji v projektové dokumentaci a skutečností, je povinen bezodkladně přerušit práce a oznámit zjištěný rozpor na adresu elektronické pošty POS. Stavebník není oprávněn pokračovat v pracích ve vztahu ke Stavbě do doby, než získá písemný souhlas POS s pokračováním prací.
- (vi) Stavebník není bez předchozího písemného souhlasu společnosti CETIN oprávněn manipulovat s kryty kabelových komor, jakkoliv zakrývat vstupy do kabelových komor, a to ani dočasně, vstupovat do kabelových komor, jakkoliv manipulovat s případně odkrytými prvky SEK či s jakýmkoliv jiným zařízením se SEK souvisejícím. Rovněž bez předchozího písemného souhlasu společnosti CETIN není Stavebník oprávněn umístit nad trasou Kabelovodu jakoukoliv jinou síť technické infrastruktury v podélném směru.
- (vii) Byla-li v souladu s Vyjádřením a těmito VPOSEK odkryta SEK je Stavebník povinen tři (3) Pracovní dny před zakrytím SEK písemně oznámit POS zakrytí SEK a vyzvat ho ke kontrole před zakrytím. Oznámení Stavebníka dle předchozí věty musí obsahovat minimálně předpokládaný Den zakrytí, číslo jednací Vyjádření a kontaktní údaje Stavebníka. Stavebník není oprávněn provést zakrytí do doby, než získá písemný souhlas POS se zakrytím.

7. ROZHODNÉ PRÁVO

Vyjádření a VPOSEK se řídí českým právem, zejména Občanským zákoníkem, Zákonem o elektronických komunikacích a Stavebním zákonem. Veškeré spory z Vyjádření či VPOSEK vyplývající budou s konečnou platností řešeny u příslušného soudu České republiky.

8. PÍSEMNÝ STYK

Písemným stykem či pojmem „písemně“ se pro účely Vyjádření a VPOSEK rozumí předání zpráv jedním z těchto způsobů:

- v listinné podobě;
- e-mailovou zprávou se zaručeným elektronickým podpisem dle zák. č. 227/2000 Sb., o elektronickém podpisu a o změně některých dalších zákonů (zákon o elektronickém podpisu), ve znění pozdějších předpisů;

9. ZÁVĚREČNÁ USTANOVENÍ

- (i) Stavebník, Žadatel nebo jím pověřená třetí osoba je počínaje Dnem převzetí Vyjádření povinen užít informace a data uvedená ve Vyjádření pouze a výhradně k účelu, pro který mu byla tato poskytnuta. Stavebník, Žadatel nebo jím pověřená třetí osoba není oprávněn informace a data rozmnožovat, rozšiřovat, pronajímat, půjčovat či jinak umožnit jejich užívání třetí osobou bez předchozího písemného souhlasu společnosti CETIN.
- (ii) Pro případ porušení kterékoliv z povinností Stavebníka, Žadatele nebo jím pověřené třetí osoby, založené Vyjádřením /nebo těmito VPOSEK je Stavebník, Žadatel či jím pověřená třetí osoba odpovědný za veškeré náklady a škody, které společnosti CETIN vzniknou porušením povinností Stavebníka, Žadatele nebo jím pověřené třetí osoby.

Číslo jednací: 41184/23

Číslo žádosti: 0123 184 177

Informace k vytyčení *SEK*

V případě požadavku na vytyčení *PVSEK* společnosti *CETIN a.s.* se, prosím, obraťte na společnosti uvedené níže.

CETIN a.s. - středisko Čechy západ

se sídlem: Českomoravská 2510/19, Libeň, 190 00 Praha 9

IČ: 04084063 DIČ: CZ04084063

kontakt: tel: 238461858, obslužná doba 8 - 14 hod, Jaromír Pflanzler, Klatovy -Luby 173, MT: 723 376 566 mezi 7:00 a 8:00

SITUAČNÍ VÝKRES - ZÁJMOVÉ ÚZEMÍ



LEGENDA

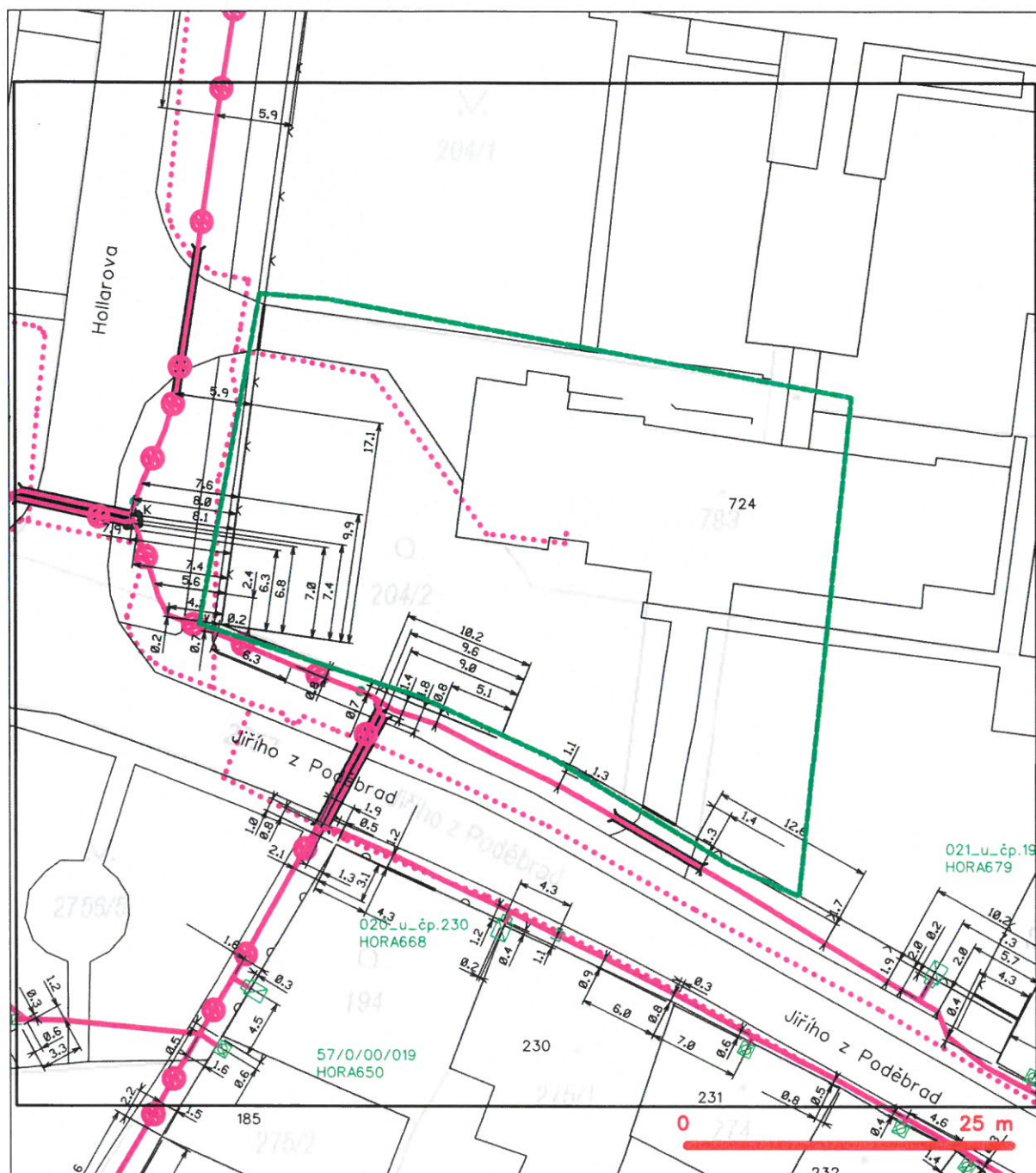
----- hranice zájmového území k vyjádření

Kaš

CETIN a.s.
Českomoravská 2510/19, Libeň
190 00 Praha 9
DIČ CZ04084063

102

SITUAČNÍ VÝKRES - POLYGON 1



LEGENDA

- | | | | |
|--|---|--|---|
| | hranice zájmového území k vyjádření | | nezaměřený průběh optického kabelu, HDPE trubky |
| | NN přípojka, území s NN přípojkou CETIN | | nebo souběh optického a metalického kabelu |
| | zaměřený průběh metalického kabelu | | radiové sítě, ochranné pásmo radiové sítě |
| | zaměřený průběh optického kabelu, HDPE trubky | | nadzemní sítě |
| | nebo souběh optického a metalického kabelu | | neprůhledné sítě |
| | nezaměřený průběh metalického kabelu | | podzemní sítě cizí |
| | nadzemní sítě cizí | | sítě s NN |
| | | | kolector, kabelovod |

Jiří Urbánek a synové
Projektová činnost ve výstavbě
Velké náměstí 54
386 01 Strakonice

Váš dopis ze dne:	Naše značka:	Vyřizuje/telefon	V Horažďovicích dne:
9.2.2023		Petr Bláha/602330463	13.2.2023

Platnost tohoto vyjádření končí dne: 12.2.2024

Vyjádření o existenci vedení veřejné sítě elektronických komunikací a zařízení

K Vaší žádosti o vyjádření ze dne 9.2.2023 o existenci veřejné sítě elektronických komunikací – (dále jen SEK) a zařízení vlastníka provozovatele Šumava Net s.r.o. IČO: 25228978 pro podklady pro akci: „Výměna elektroinstalace v objektu MŠ č.p. 724, ul. Jiřího z Poděbrad, Horažďovice“ Vám dle ust. §101, odst. 1 Zákona č. 127/2005 Sb a dle ust. § 86 stav. Zákona č. 183/2006 Sb – na základě předložené dokumentace sdělujeme, že:

ve staveništi předmětné stavby existuje vedení veřejné sítě elektronických komunikací a jeho ochranné pásmo

- K dotčení ochranného pásma námi spravovaného vedení SEK dojde na více místech
Vedení SEK jsou uloženy v zemní rýze (hloubka cca 0,5 – 1,2m) v chráničkách PE, optické kabely v chráničkách HDPE.
V hloubce cca 30 cm pod povrchem terénu je položena výstražná folie.

Dle ust. § 102, odst. 3 Zákona č. 127/2005 Sb. Souhlasíme s provedením prací spojených s provedením předmětné stavby v ochranném pásmu za následujících podmínek:

- Bude respektováno ustanovení § 102 Zákona č. 127/2005 o zákazu provádění zemních prací, zřizování staveb či umísťování konstrukcí a vysazování trvalých porostů v ochranném pásmu komunikačního vedení bez souhlasu vlastníka nebo rozhodnutí stavebního úřadu
- Stavba bude provedena dle nám předložené dokumentace
- Zahájení stavby stavebník předem prokazatelně oznámí naší společnosti
- Zahájení výkopových prací stavebník oznámí předem min. 10 prac. dní kontaktní osobě naší organizace – p. Petr Bláha – tel: 602 330 463
- Před zahájením stavby stavebník zajistí vytýčení vedení SEK přímo na místě stavby (kontaktní osoba – p. Petr Bláha – kontakt viz výše)
- Pracovníci stavebníka provádějící zemní práce budou prokazatelně seznámeni s polohou vytýčeného vedení SEK a jsou srozuměni s tím, že možná odchylka uložení středu trasy SEK, stranová i hloubková, činí +/- 30 cm mezi skutečným uložením a polohovými údaji ve výkresové dokumentaci

- V místech, kde SEK vystupuje ze země do budovy, rozvaděče, je stavebník povinen vykonávat zemní práce se zvýšenou mírou opatrnosti
- Stavebník nebo jím pověřená třetí osoba, není oprávněn manipulovat s kryty kabelových komor a vstupovat do kabelových komor bez souhlasu naší společnosti
- Při křížení, resp. souběhu s podzemní telekomunikační sítí budou dodrženy podmínky ČSN 736005 – „Prostorová úprava vedení technického vybavení“
- **Výkopové práce v ochranném pásmu (0,5 m po stranách krajního vedení) budou prováděny zásadně ručně**
- Způsob křížení vedení SEK stavebník v dalším stupni přípravy stavby (v průběhu realizace po odkrytí a před vlastním provedením) projedná a sesouhlasí s kontaktní osobou naší společnosti (viz výše)
- Odkryté vedení veřejné komunikační sítě stavebník na vlastní náklady řádně zabezpečí proti poškození, a to i třetí osobou
- Při případném poškození vedení veřejné komunikační sítě bude o tom stavebník neprodleně informovat naši společnost, tím není dotčena jeho odpovědnost škody
- **Před záhozem musí být k prohlídce stavu vedení veřejné komunikační sítě stavebníkem pozvána kontaktní osoba naší společnosti, která sepsáním protokolu potvrdí souhlas se záhozem odkrytého vedení**
- Pracovníci stavebníka provádějící zemní práce zhutní zeminu po vedení SEK a to uloží před záhozem do pískového lože, vedení bude mechanicky chráněno (cihla, zákrytové desky, další zához proveden tříděnou zeminou), cca 30cm pod definitivním povrchem bude umístěna výstražná folie oranžové barvy
- Stavebník nebude provádět práce bez splnění výše uvedených požadavků, které podmiňují platnost tohoto souhlasu

Toto vyjádření má platnost 1 rok.

Provádění prací při nesplnění výše uvedených podmínek by bylo porušením Zákona o elektronických komunikacích č. 127/2005 Sb s následkem uložení pokut dle §118, odst. 1, písm. s (právnícké osoby) a dle §120, odst. 1, písm. i (fyzická osoba) uvedeného zákona.

Šumava Net s.r.o.

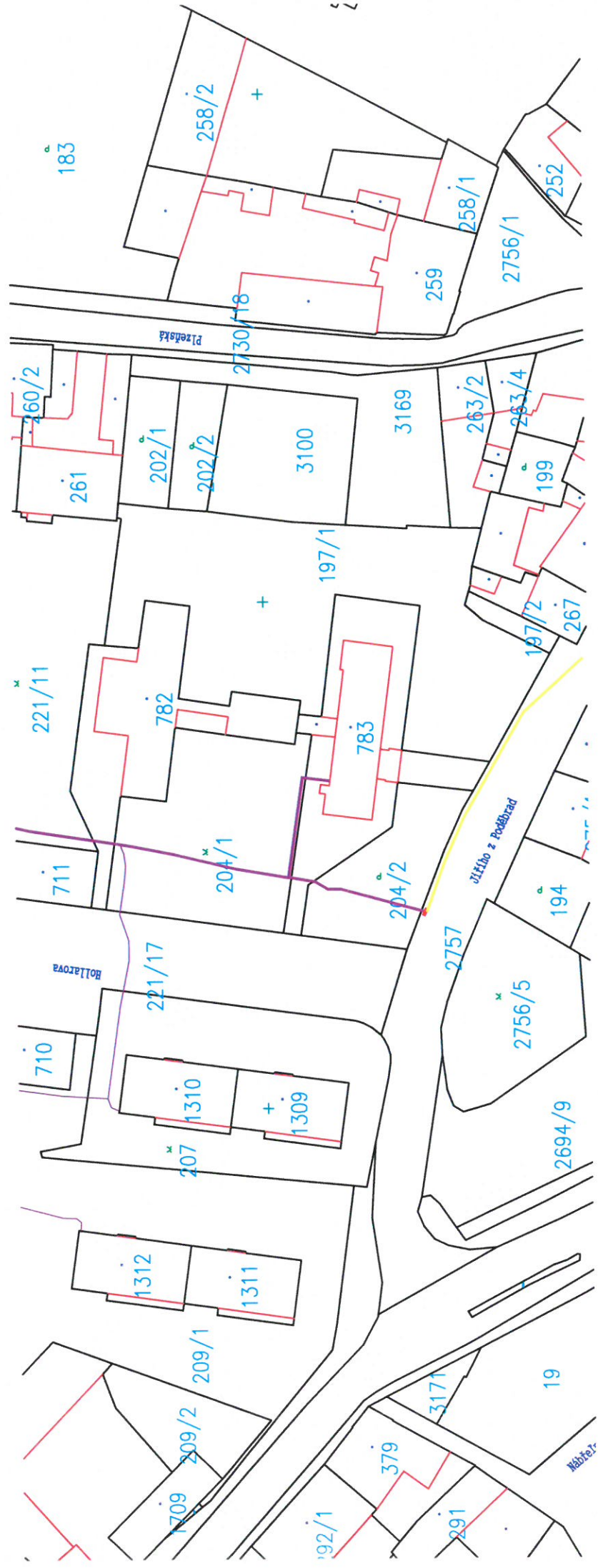
Jiřího z Poděbrad 234
341 01 Horažďovice
IČO 25228978 DIČ CZ25228978

.....
Petr Bláha, jednatel společnosti

Příloha: Orientační zákres trasy vedení veřejné komunikační sítě společnosti Šumava Net s.r.o.

Orientační zakres optické sítě Šumava Net s.r.o.

-  kabelová komora
-  HDPE chránička s optickým a CaTV kabelem Šumava Net s.r.o.
-  plánovaná trasa HDPE chráničky Šumava Net s.r.o.





Lukáš Urbánek
Lukáš Urbánek
Velké náměstí 54
386 01 Strakonice - Strakonice I

V Praze, 9.2.2023

Naše zn.: **230209-0857516873**

Věc: vyjádření k žádosti k akci "**Stavební úpravy elektroinstalace MŠ č.p. 724, Jiřího z Poděbrad, Horažďovice**"

Společnost Vodafone Czech Republic a.s. (dále jen „Vodafone“), se sídlem Praha 5, náměstí Junkových 2, IČ: 25788001, zapsaná dne 13.8. 1999 v obchodním rejstříku vedeném Městským soudem v Praze pod spisovou značkou B.6064 a společnost Vantage Towers, s.r.o. se sídlem Závišova 502/5, Nusle, 140 00 Praha 4, zapsaná v obchodním rejstříku vedeném u Městského soudu v Praze pod sp. zn. C 330005, IČO: 09056009, DIČ: CZ09056009 zastoupená Vodafone na základě plné moci Vám sděluje, že dle Vámi podané žádosti ze dne **9.2.2023**, která je nedílnou součástí tohoto vyjádření,

souhlasí s realizací projektu.

Ve Vámi zadaném zájmovém území a v uvedené výšce (výška stavby: 10 m, výška jeřábu: 10 m) se nenachází žádné podzemní ani nadzemní vedení.

Platnost vyjádření je **1 rok** od data vydání. Vyjádření je platné pouze v rámci předmětného projektu a pro důvod vydání vyjádření stanovený žadatelem v žádosti.

Vyjádření pozbývá platnosti uplynutím doby platnosti, změnou rozsahu zájmového území i změnou důvodu vydání vyjádření uvedeného v žádosti, to vše v závislosti na tom, která ze skutečností rozhodná pro pozbytí platnosti tohoto vyjádření nastane nejdříve. Po skončení platnosti si musíte podat novou žádost na adrese <https://www.zadostovyjadreni.cz/vodafone/>.

S pozdravem

v.z. Ing. Kateřina Rendeková
Vodafone Czech Republic a. s.
náměstí Junkových 2808/2
150 00 Praha 5

Tel.: 607105305
E-mail: katerina.rendekova@vodafone.com


Vodafone Czech Republic a.s.
náměstí Junkových 2, 155 00, Praha
IČO: 25788001, DIČ: CZ25788001
tel.: 775 971 111, fax: 775 971 92
-50-

Seznam příloh/přiložených souborů:
Zadost_230209-0857516873.pdf

